

Międzynarodowy Wyścig Kolarski „Solidarności” i Olimpijczyków

COURSE CYCLISTE DE »SOLIDARNOŚĆ« ET DES CHAMPIONS OLYMPIQUES

Łódź - Jarosław 04.07 - 08.07.2012



UCI 2.1







2 ETAP

TUSZYN – SIERADZ

04 lipca 2012 - środa po południu

Km. 140,8

nr drogi	Le point du parcours / miejsce	de l'arrivée / od startu	du départ/ do mety	Horaire Moyenne Course / prędkość kolumny wyścigu		
				44	42	40
	START HONOROWY ↑ TUSZYN LAS, ul. Prusa przed OSP Tuszyn	2,3 km		16:55:00		
	↑ TUSZYN LAS, ul. 3 Maja, z prawej strony Kościół	0,0	140,8	17:00:00	17:00:00	17:00:00
	← z ul. 3 Maja w ul. Wyspiańskiego	0,2	0,2	140,6	17,00	17,00
	← na skrzyżowaniu z ul. Wyspiańskiego w ul. Poddębina	0,8	1,0	139,8	17,01	17,01
	← z ul. Poddębina w ul. Prusa	0,4	1,4	139,4	17,01	17,02
	↑ ul. Prusa, przejazd przez linię startu honorowego	0,5	1,9	138,9	17,02	17,02
	→ na skrzyżowaniu z ul. Prusa w ul. 3 Maja	0,2	2,1	138,7	17,02	17,03
	→ na skrzyżowaniu z ul. 3 Maja w ul. Pabianicką	0,9	3,0	137,8	17,04	17,04
	→ na skrzyżowaniu z ul. Pabianickiej w ul. Poddębina, znak „STOP”	0,7	3,7	137,1	17,05	17,05
	→ z ul. Poddębina w ul. Wyspiańskiego	1,4	5,1	135,7	17,06	17,07
	→ na skrzyżowaniu w ul. 3 Maja	0,8	5,9	134,9	17,08	17,08
	↑ ul. 3 Maja, z lewej ul. Domowicza przejazd przez linię startu ostrego	0,3	6,2	134,6	17,08	17,08
	← z ul. 3 Maja w ul. Narutowicza	0,8	7,0	133,8	17,09	17,10
	→ na skrzyżowaniu z ul. Narutowicza w ul. Domowicza	1,0	8,0	132,8	17,10	17,11
	← na skrzyżowaniu z ul. Domowicza w ul. Moniuszki	0,2	8,2	132,6	17,11	17,11
	→ ul. Moniuszki	0,8	9,0	131,8	17,12	17,12
1	↑ skrzyżowanie ze światłami z drogą nr 1-E75	0,0	9,0	131,8	17,12	17,12
	→ na skrzyżowaniu z ul. Rzgowskiej w ul. Łowicką	0,9	9,9	130,9	17,13	17,14
	→ na skrzyżowaniu, z ul. Piotrkowskiej w ul. Tysiąclecia	0,3	10,2	130,6	17,13	17,14
	← z ul. Tysiąclecia w ul. Jagiełły	0,2	10,4	130,4	17,14	17,14
1	↑ ul. Jagiełły, skrzyżowanie ze światłami z drogą nr 1-E75	0,1	10,5	130,3	17,14	17,15
	→ z ul. Jagiełły w ul. ks. Ściegiennego	0,1	10,6	130,2	17,14	17,15
	← na skrzyżowaniu w ul. ks. Ściegiennego	0,8	11,4	129,4	17,15	17,16
	↑ DYLEW	2,9	14,3	126,5	17,19	17,20
	↑ WOLA KAZUBOWA	1,0	15,3	125,5	17,20	17,21
	←	0,0	15,3	125,5	17,20	17,21
	→ z lewej droga w kier. Górki Małe	0,8	16,1	124,7	17,21	17,23
	← na skrzyżowaniu dróg, drogą w kier. Tążewy, z prawej droga	2,0	18,1	122,7	17,24	17,25
	→	1,2	19,3	121,5	17,26	17,27
	↑ DŁUTÓW	3,5	22,8	118,0	17,31	17,32
485	← drogą w kier. Belchatów, wjazd na drogę nr 485	0,3	23,1	117,7	17,31	17,33
485	↑ PODSTOŁA	3,8	26,9	113,9	17,36	17,38
485	↑ WADLEW	1,8	28,7	112,1	17,39	17,41
485/1 2	↑ rondo, wysepka, drogą w kier. Belchatów skrzyżowanie z drogą nr 12	0,1	28,8	112,0	17,39	17,41
485	↑ DRUŻBICE - KOLONIA	4,7	33,5	107,3	17,45	17,47
	→ skrzyżowanie dróg, drogą w kier. Kociszew 8, z lewej droga w kier. Hucisko 9, zjazd z drogi nr 485	0,3	33,8	107,0	17,46	17,48
	← drogą w kier. Roźniatowice 5	0,3	34,1	106,7	17,46	17,48
	↑ STOKI	3,5	37,6	103,2	17,51	17,53
	↑ ROŻNIATOWICE	1,4	39,0	101,8	17,53	17,55
	→ na skrzyżowaniu	0,1	39,1	101,7	17,53	17,55
	↑ WYGODA	4,4	43,5	97,3	17,59	18,02
484	↑ skrzyżowanie z drogą 484, z lewej droga w kier. Belchatów, z prawej droga w kier. Łask	0,4	43,9	96,9	17,59	18,02
	↑ GRĘBOCINY	0,3	44,2	96,6	18,00	18,03
	↑ TOSIN	5,3	49,5	91,3	18,07	18,10
	↑ SOBKI	0,5	50,0	90,8	18,08	18,11
483	↑ skrzyżowanie z drogą nr 483, z lewej droga w kier. Częstochowa, z prawej droga w kier. Łask, znak „STOP”	2,2	52,2	88,6	18,11	18,14
	↑ ŁĘKI	1,1	53,3	87,5	18,12	18,16
	↑ ZALESIE	1,8	55,1	85,7	18,15	18,18
	↑ PATOKI	3,5	58,6	82,2	18,19	18,23
	↑ JÓZEFÓW	2,5	61,1	79,7	18,23	18,27

		↑	ROGÓŻNO	1,8	62,9	77,9	18,25	18,29	18,34
		↑	### niestrzeżony, jednotorowy kam.150/2	1,0	63,9	76,9	18,27	18,31	18,35
		→		1,6	65,5	75,3	18,29	18,33	18,38
481		→	na skrzyżowaniu drogą w kier. Łask 23, wjazd na drogę 481	0,1	65,6	75,2	18,29	18,33	18,38
481		↑	WOLA WĘŻYKOWA	5,1	70,7	70,1	18,36	18,41	18,46
481		↑	NOWE KOZUBY	1,5	72,2	68,6	18,38	18,43	18,48
481		↑	STARE KOZUBY	0,6	72,8	68,0	18,39	18,44	18,49
481		↑	SĘDZIEJOWICE	1,1	73,9	66,9	18,40	18,45	18,50
		←	na skrzyżowaniu, zjazd z drogi nr 481	0,8	74,7	66,1	18,41	18,46	18,52
		↑	BRODY	1,7	76,4	64,4	18,44	18,49	18,54
		↑	BRZESKI	3,3	79,7	61,1	18,48	18,53	18,59
		→	na skrzyżowaniu w kier. Zduńska Wola 6	0,9	80,6	60,2	18,49	18,55	19,00
		↑	PTASZKOWICE	0,0	80,6	60,2	18,49	18,55	19,00
		↑	MARŻYNEK	4,8	85,4	55,4	18,56	19,02	19,08
		↑	PAPROTNIA	0,6	86,0	54,8	18,57	19,02	19,09
		↑	ZDUŃSKA WOLA	1,5	87,5	53,3	18,59	19,05	19,11
		←	na skrzyżowaniu z ul. Piwnej w ul. Łaską	2,3	89,8	51,0	19,02	19,08	19,14
		←	na skrzyżowaniu ze światłami z ul. Łaskiej w ul. Kościelną	0,5	90,3	50,5	19,03	19,09	19,15
		↑	ZDUŃSKA WOLA, ul. Kościelna z lewej staw, park	0,4	90,7	50,1	19,03	19,09	19,16
		↑	PORĘBY	3,0	93,7	47,1	19,07	19,13	19,20
		↑	ZAPOLICE	2,7	96,4	44,4	19,11	19,17	19,24
		↑	PSTROKONIE	2,8	99,2	41,6	19,15	19,21	19,28
		←	na skrzyżowaniu dr. w kier. Widawa 13, z prawej dr. w kier. Sieradz	0,1	99,3	41,5	19,15	19,21	19,28
		↑	REMBIESZÓW	2,6	101,9	38,9	19,18	19,25	19,32
		↑	KALINOWA	2,4	104,3	36,5	19,22	19,29	19,36
		↑	LIGOTA	1,4	105,7	35,1	19,24	19,31	19,38
		↑	GÓRKI GRABIŃSKIE	1,5	107,2	33,6	19,26	19,33	19,40
		→	na skrzyżowaniu, główną drogą w kier. Widawa 4	0,9	108,1	32,7	19,27	19,34	19,42
		↑	PODGÓRZE	1,0	109,1	31,7	19,28	19,35	19,43
		↑	WIDAWA	1,9	111,0	29,8	19,31	19,38	19,46
481		↑	skrzyżowanie dróg, wjazd na drogę nr 481	1,6	112,6	28,2	19,33	19,40	19,48
481		↑	WIDAWA, przejście dla pieszych, z prawej „NASZ SKLEP”	0,0	112,6	28,2	19,33	19,40	19,48
80		→	drogą w kier. Sieradz, wjazd na drogę 480	0,1	112,7	28,1	19,33	19,41	19,49
480		→	na skrzyżowaniu drogą w kier. Sieradz, zjazd z drogi nr 481	0,3	113,0	27,8	19,34	19,41	19,49
480		↑	STRUMIANY	6,6	119,6	21,2	19,43	19,50	19,59
480		↑	BURZENIN	0,9	120,5	20,3	19,44	19,52	20,00
480		→	na skrzyżowaniu drogą w kier. Sieradz 15, wysepka	0,2	120,7	20,1	19,44	19,52	20,01
480		↑	WITÓW	1,0	121,7	19,1	19,45	19,53	20,02
480		↑	STOCZKI	6,6	128,3	12,5	19,54	20,03	20,12
480		↑	SIERADZ	5,5	133,8	7,0	20,02	20,11	20,20
		↑	ul. Krakowskie Przedmieście, z lewej ul. 1 Maja, droga w kier. Łódź, zjazd z drogi 480	2,4	136,2	4,6	20,05	20,14	20,24
		↑	SIERADZ, ul. Kolegiacka, z lewej Rynek, przejazd przez linię mety	2,1	138,3	2,5	20,08	20,17	20,27
		←	Zamkowa	0,1	138,4	2,4	20,08	20,17	20,27
		→	na skrzyżowaniu z ul. Rycerskiej w ul. Warszawską	0,1	138,5	2,3	20,08	20,17	20,27
		←	na skrzyżowaniu z ul. Warszawskiej w ul. Warecką	0,1	138,6	2,2	20,09	20,18	20,27
		←	na skrzyżowaniu ze światłami z ul. Wareckiej w ul. Żwirki i Wigury	0,2	138,8	2,0	20,09	20,18	20,28
		←	na skrzyżowaniu z ul. Piłsudskiego w Al. Pokoju	1,0	139,8	1,0	20,10	20,19	20,29
		←	na skrzyżowaniu z Al. Pokoju w ul. Polną	0,1	139,9	0,9	20,10	20,19	20,29
		←	na skrzyżowaniu z ul. Polnej w ul. Kolegiacką	0,7	140,6	0,2	20,11	20,20	20,30
		↑	SIERADZ, ul. Kolegiacka, z lewej Rynek,	0,2	140,8	0,0	20,12	20,21	20,31



Start / Départ



PG kat. / GMP



LF / Sprint



PS / Prime Spécial



Przejazd kolejowy / Passage ferroviaire



Buffet początek / Buffet début



Buffet koniec / Buffet fin



Meta / Arrivée