

24

Międzynarodowy Wyścig Kolarski



"Solidarności" i Olimpijczyków

LUBLIN – ŁÓDŹ 26–29 CZERWCA 2013

COURSE CYCLISTE DE "SOLIDARNOŚĆ" ET DES CHAMPIONS OLIMPIQUES






2 ETAP

ŻORY – JASTRZĘBIE ZDRÓJ

Km. 103,5

27 czerwca 2013 - czwartek

nr drogi		Le point du parcours / miejsce	de l'arrivée / od startu		du départ/ do mety		Horaire Moyenne Course / prędkość kolumny wyścigu			
							43	41	39	
	<b>START HONOROWY</b>	↑ ŻORY, Rynek Dojazd do startu ostrego na al. Zjednoczonej Europy 1 okrążenie między ulicami Osińska, Hańcówka, Korfantego					5,3 km	16:45:00		
932		↑ ŻORY, al. Zjednoczonej Europy, 300 m za wylotem ul. dojazdowej (ul. Osińskiej) 6 okrążeń do opuszczenia miasta	0,0	0,0	103,5	17:00:00	17:00:00	17:00:00		
932		← nawrotka Al. Zjednoczonej Europy, ok. 100-150m przed skrzyżowaniem, z prawej ul. Hańcówka (os. Powstańców Śląskich)	1,1	1,1	102,4	17,01	17,01	17,01		
932		← nawrotka ul. Zjednoczonej Europy, na skrzyżowaniu z prawej ul. Okrężna, z lewej ul. Korfantego	2,1	3,2	100,3	17,04	17,04	17,04		
932		↑ ul. Zjednoczonej Europy, skrzyżowanie z prawej ul. Osińska, z lewej Os. Sikorskiego	0,3	3,5	100,0	17,04	17,05	17,05		
932		↑ ul. Zjednoczonej Europy, 5 okrążeń do opuszczenia miasta	0,3	3,8	99,7	17,05	17,05	17,05		
932		↑ ul. Zjednoczonej Europy, 4 okrążeń do opuszczenia miasta	3,8	7,6	95,9	17,10	17,11	17,11		
932		↑ ul. Zjednoczonej Europy, 3 okrążeń do opuszczenia miasta	3,8	11,4	92,1	17,15	17,16	17,17		
932		↑ ul. Zjednoczonej Europy, 2 okrążeń do opuszczenia miasta	3,8	15,2	88,3	17,21	17,22	17,23		
932		↑ ul. Zjednoczonej Europy, 1 okrążenia do opuszczenia miasta	3,8	19,0	84,5	17,26	17,27	17,29		
		↑ ŻORY, al. Zjednoczonej Europy, koniec okrążeń	3,8	22,8	80,7	17,31	17,33	17,35		
		← na skrzyżowaniu z al. Zjednoczonej Europy w al. Jana Pawła II, wysepka, zjazd z dr. nr 932	0,1	22,9	80,6	17,31	17,33	17,35		
		↑ JASTRZĘBIE-ZDRÓJ	3,3	26,2	77,3	17,36	17,38	17,40		
		← z ul. Powstańców Śląskich w ul. Gagarina kier. Centrum	4,2	30,4	73,1	17,42	17,44	17,46		
		↑ ### strzeżony km 1/3	1,0	31,4	72,1	17,43	17,45	17,48		
		← na skrzyżowaniu z ul. Gagarina w ul. Rybnicką,	1,1	32,5	71,0	17,45	17,47	17,50		
933		→ na skrzyżowaniu z ul. Rybnickiej w ul. Pszczyńską, wysepka, wjazd na dr. nr 933	1,8	34,3	69,2	17,47	17,50	17,52		
		← na skrzyżowaniu z ul. Pszczyńskiej w al. Piłsudskiego, zjazd z dr. nr 933	0,4	34,7	68,8	17,48	17,50	17,53		
		↑ JASTRZĘBIE-ZDRÓJ, al. Piłsudskiego, z lewej Urząd Miasta, przejazd przez linię mety 6 okrążeń do mety	1,0	35,7	67,8	17,49	17,52	17,54		
		← na skrzyżowaniu z al. Piłsudskiego w ul. Harcerską	0,1	35,8	67,7	17,49	17,52	17,55		
		→ ul. Harcerską	0,1	35,9	67,6	17,50	17,52	17,55		
		← z ul. Harcerskiej w ul. Zieloną	0,2	36,1	67,4	17,50	17,52	17,55		
		← z ul. Zielonej w ul. Podhalańską	0,7	36,8	66,7	17,51	17,53	17,56		
		→ z ul. Podhalańskiej w ul. Młyńską	0,1	36,9	66,6	17,51	17,54	17,56		
		→ ul. Młyńską, z lewej ul. Gołębia	0,3	37,2	66,3	17,51	17,54	17,57		
		→ ul. Młyńską, z lewej droga, z prawej droga na cmentarz	1,0	38,2	65,3	17,53	17,55	17,58		
		← na STOP z ul. Młyńskiej w ul. Okrzei	0,1	38,3	65,2	17,53	17,56	17,58		
		← z ul. Okrzei w ul. Libowiec	1,4	39,7	63,8	17,55	17,58	18,01		
		↑ JASTRZĘBIE-ZDRÓJ, ul. Libowiec	0,8	40,5	63,0	17,56	17,59	18,02		
		← z ul. Libowiec w ul. Świerczewskiego, dr. w kier. Katowice, Pszczyna	1,9	42,4	61,1	17,59	18,02	18,05		
		← z ul. Świerczewskiego w ul. Cichą	0,9	43,3	60,2	18,00	18,03	18,06		
		→ ul. Cichą	0,1	43,4	60,1	18,00	18,03	18,06		
		→ z ul. Cichej w ul. Graniczną, dr. w kier. Katowice, Pszczyna, wysepka	2,4	45,8	57,7	18,03	18,07	18,10		
		→ na rondzie ul. Graniczną, wysepka	0,6	46,4	57,1	18,04	18,07	18,11		
		← z ul. Granicznej w al. Piłsudskiego, wysepka	0,4	46,8	56,7	18,05	18,08	18,12		
		↑ al. Piłsudskiego, przejazd przez linię mety 5 okrążeń do mety	0,2	47,0	56,5	18,05	18,08	18,12		
		↑ JASTRZĘBIE-ZDRÓJ, ul. Libowiec	4,8	51,8	51,7	18,12	18,15	18,19		
		← z ul. Świerczewskiego w ul. Cichą	2,8	54,6	48,9	18,16	18,19	18,24		
		↑ al. Piłsudskiego, przejazd przez linię mety 4 okrążeń do mety	3,7	58,3	45,2	18,21	18,25	18,29		
		↑ JASTRZĘBIE-ZDRÓJ, ul. Libowiec	4,8	63,1	40,4	18,28	18,32	18,37		
		← z ul. Świerczewskiego w ul. Cichą	2,8	65,9	37,6	18,31	18,36	18,41		
		↑ al. Piłsudskiego, przejazd przez linię mety 3 okrążeń do mety	3,7	69,6	33,9	18,37	18,41	18,47		
		↑ JASTRZĘBIE-ZDRÓJ, ul. Libowiec	4,6	74,2	29,3	18,43	18,48	18,54		
		← z ul. Świerczewskiego w ul. Cichą	3,0	77,2	26,3	18,47	18,52	18,58		
		↑ JASTRZĘBIE-ZDRÓJ, al. Piłsudskiego, przejazd przez linię mety 2 okrążeń do mety	3,7	80,9	22,6	18,52	18,58	19,04		

		↑	<b>JASTRZĘBIE-ZDRÓJ, ul. Libowiec</b>	<b>4,8</b>	<b>85,7</b>	<b>17,8</b>	<b>18.59</b>	<b>19.05</b>	<b>19.11</b>
		←	z ul. Świerczewskiego w ul. Cichą	2,8	88,5	15,0	19.03	19.09	19.16
		↑	al. Piłsudskiego, <b>przejazd przez linię mety 1 okrążenie do mety</b>	3,7	92,2	11,3	19.08	19.14	19.21
		←	na skrzyżowaniu z al. Piłsudskiego w ul. Harcerską	0,1	92,3	11,2	19.08	19.15	19.22
		→	ul. Harcerską	0,1	92,4	11,1	19.08	19.15	19.22
		←	z ul. Harcerskiej w ul. Zieloną	0,2	92,6	10,9	19.09	19.15	19.22
		←	z ul. Zielonej w ul. Podhalańską	0,7	93,3	10,2	19.10	19.16	19.23
		→	z ul. Podhalańskiej w ul. Młyńską	0,1	93,4	10,1	19.10	19.16	19.23
		→	ul. Młyńską, z lewej ul. Gołębia	0,3	93,7	9,8	19.10	19.17	19.24
		→	ul. Młyńską, z lewej droga, z prawej droga na cmentarz	1,0	94,7	8,8	19.12	19.18	19.25
		←	na STOP z ul. Młyńskiej w ul. Okrzei	0,1	94,8	8,7	19.12	19.18	19.25
		←	z ul. Okrzei w ul. Libowiec	1,4	96,2	7,3	19.14	19.20	19.28
		↑	<b>JASTRZĘBIE-ZDRÓJ, ul. Libowiec</b>	<b>0,8</b>	<b>97,0</b>	<b>6,5</b>	<b>19.15</b>	<b>19.21</b>	<b>19.29</b>
		←	z ul. Libowiec w ul. Świerczewskiego, dr. w kier. Katowice, Pszczyna	1,9	98,9	4,6	19.18	19.24	19.32
		←	z ul. Świerczewskiego w ul. Cichą	0,9	99,8	3,7	19.19	19.26	19.33
		→	ul. Cichą	0,1	99,9	3,6	19.19	19.26	19.33
		→	z ul. Cichej w ul. Graniczną, dr. w kier. Katowice, Pszczyna, wysepka	2,4	102,3	1,2	19.22	19.29	19.37
		→	na rondzie ul. Graniczną, wysepka	0,6	102,9	0,6	19.23	19.30	19.38
		←	z ul. Granicznej w al. Piłsudskiego, wysepka	0,4	103,3	0,2	19.24	19.31	19.38
		↑	<b>JASTRZĘBIE-ZDRÓJ, al. Piłsudskiego</b>	<b>0,2</b>	<b>103,5</b>	<b>0,0</b>	<b>19.24</b>	<b>19.31</b>	<b>19.39</b>



Start / Départ



PG kat. / GMP



LF / Sprint



PS / Prime Spécial



Przejazd kolejowy / Passage ferroviaire



Bufet początek / Bufet début



Bufet koniec / Bufet fin



Meta / Arrivée