

25.

Międzynarodowy Wyścig Kolarski „Solidarności” i Olimpijczyków

COURSE CYCLISTE DE „SOLIDARNOŚĆ” ET DES CHAMPIONS OLIMPIQUES







4 ETAP
NOWY SĄCZ – KROSNO
04 lipca 2014 - piątek

Km. 193,5

nr drogi		Le point du parcours / miejsce	de l'arrivée / od startu	du départ / do mety	Horaire Moyenne Course / prędkość kolumny wyścigu			
					42	40	38	
	START HONOROWY	NOWY SĄCZ, ul. Jagiellońska, Rynek		9,6 km		13:50:00		
		← z ul. Jagiellońskiej w ul. Rynek, z prawej ul. Lwowska	0,3	0,0	13.50			
		← z ul. Rynek w ul. Dunajskiego, z prawej ul.	0,1	0,1	13.50			
		← z ul. Dunajskiego w ul. Szwedzką, drogą w kier. Krynicy	0,2	0,3	13.50			
		→ z ul. Szwedzkiej w ul. Wąsowiczów	0,1	0,4	13.51			
		← z ul. Wąsowiczów w Al. T. Kościuszki	0,1	0,5	13.51			
		→ z Al. T. Kościuszki w ul. Jagiellońska	0,1	0,6	13.51			
		← z ul. Jagiellońskiej w ul. Mickiewicza, drogą w kier. Krynicy	0,4	1,0	13.53			
		→ z ul. Mickiewicza w ul. J. Długosza, drogą w kier. Krynicy	0,2	1,2	13.53			
75		→ ul. Nawojowską, z lewej al. Marszałka J. Piłsudskiego, wjazd na dr. nr 75	3,9	5,1	14.06			
		↑ z lewej droga w kier. Popardowa Wyżna 3 dojazd do startu ostrego	4,5	9,6	14.20			
75	START OSTRY	↑ NOWY SĄCZ, z lewej droga w kier. Popardowa Wyżna 3		0,0	193,5	14:20:00	14:20:00	14:20:00
75		↑ FRYCOWA	0,2	0,9	192,6	14.21	14.21	14.21
75		↑ MACIEJOWA	3,3	4,2	189,3	14.26	14.26	14.26
75		↑ ŁABOWA	3,1	7,3	186,2	14.30	14.30	14.31
		← drogą w kier. Polany 8, zjazd z dr. nr 75	3,1	10,4	183,1	14.34	14.35	14.36
		↑ KOTÓW	0,9	11,3	182,2	14.36	14.36	14.37
GPM	PG 2 kat.	↑ KOTÓW, szczyt podjazdu, za parkingiem 200m	2,4	13,7	179,8	14.39	14.40	14.41
		↑ KAMIANNA	0,3	14,0	179,5	14.40	14.41	14.42
		↑ POLANY	2,6	16,6	176,9	14.43	14.44	14.46
981		← na STOP, wjazd na dr. nr 981 kier. Grybów	2,8	19,4	174,1	14.47	14.49	14.50
		↑ FLORYNKA	2,3	21,7	171,8	14.51	14.52	14.54
		→ w kier. m. Brunary, opuszczenie drogi nr 981	2,6	24,3	169,2	14.54	14.56	14.58
		↑ BRUNARY	3,1	27,4	166,1	14.59	15.01	15.03
S	LOTNY FINISZ	↑ UŚCIE GORLICKIE / Brunary	2,5	29,9	163,6	15.02	15.04	15.07
		↑ ŚNIETNICA	1,1	31,0	162,5	15.04	15.06	15.08
		← w lewo, kier. Uście Gorlickie	0,4	31,4	162,1	15.04	15.07	15.09
		↑ CZARNA	0,5	31,9	161,6	15.05	15.07	15.10
		↑ UŚCIE GORLICKIE	4,2	36,1	157,4	15.11	15.14	15.17
		→ kierunek Wysowa, z lewej droga kier. Uście Gorlickie	1,5	37,6	155,9	15.13	15.16	15.19
		↑ HĄCZOWA	1,7	39,3	154,2	15.16	15.18	15.22
		← w lewo kier. Skwirtne	3,1	42,4	151,1	15.20	15.23	15.26
GPM	PG 2 kat.	↑ HĄCZOWA, Szczyt podjazdu	1,6	44,0	149,5	15.22	15.26	15.29
		→ brak oznakowania, zakręt bardzo wąski na zjeździe, drogowskaz w przeciwnym kierunku „Haczowa 3”	1,5	45,5	148,0	15.25	15.28	15.31
		↑ REGIETÓW	2,8	48,3	145,2	15.29	15.32	15.36
		←	0,5	48,8	144,7	15.29	15.33	15.37
		↑ SMEREKOWIEC	1,3	50,1	143,4	15.31	15.35	15.39
		→	1,9	52,0	141,5	15.34	15.38	15.42
		↑ GŁADYSZÓW	0,7	52,7	140,8	15.35	15.39	15.43
977		← na skrzyżow. ze światłami, z prawej dr w kier. Konieczna, wjazd na dr. Nr 977	0,9	53,6	139,9	15.36	15.40	15.44
GPM	PG 2 kat.	↑ MAŁASTÓW	3,9	57,5	136,0	15.42	15.46	15.50
977		↑ ROPICA GÓRNA	3,9	61,4	132,1	15.47	15.52	15.56
977		↑ SEKOWA	3,6	65,0	128,5	15.52	15.57	16.02
		→ drogą w kier. Wapienne, prosto drogą w kier. Gorlice, zjazd z drogi nr 977	2,3	67,3	126,2	15.56	16.00	16.06
		↑ MĘCINA MAŁA	2,6	69,9	123,6	15.59	16.04	16.10
		↑ MĘCINA WIELKA	2,3	72,2	121,3	16.03	16.08	16.14
		↑ WAPIENNE	2,1	74,3	119,2	16.06	16.11	16.17
		↑ ROZDZIELE	1,0	75,3	118,2	16.07	16.12	16.18
993		→ na skrzyżowaniu, wjazd na drogę nr 993	2,0	77,3	116,2	16.10	16.15	16.22
993		↑ BEDNARKA	1,9	79,2	114,3	16.13	16.18	16.25
993		← drogą w kier. Cieklin 2, zjazd z drogi nr 993	4,5	83,7	109,8	16.19	16.25	16.32
		↑ WOLA CIEKLIŃSKA	0,0	83,7	109,8	16.19	16.25	16.32
		← z prawej droga	1,4	85,1	108,4	16.21	16.27	16.34

		↑	CIEKLIN	0,3	85,4	108,1	16,22	16,28	16,34
		→	przez most, zniżenie	1,1	86,5	107,0	16,23	16,29	16,36
		←	na skrzyżowaniu wjazd na drogę z pierwszeństwem	1,5	88,0	105,5	16,25	16,32	16,38
		↑	DĘBOWIEC	4,8	92,8	100,7	16,32	16,39	16,46
		←	po łuku drogą w kier. Jasło, z prawej droga	1,0	93,8	99,7	16,34	16,40	16,48
	LOTNY FINISZ	↑	DĘBOWIEC, z prawej droga, po lewej stronie Plebania	0,5	94,3	99,2	16,34	16,41	16,48
		→	na skrzyżowaniu dróg	0,3	94,6	98,9	16,35	16,41	16,49
		→	znak „STOP” drogą w kier. Zarzecze 0,7	0,5	95,1	98,4	16,35	16,42	16,50
992		→	wjazd na drogę nr 992	1,2	96,3	97,2	16,37	16,44	16,52
		←	drogą w kier. Łajsce 5, zjazd z drogi nr 992	0,5	96,8	96,7	16,38	16,45	16,52
		↑	ŁAJSCY	3,6	100,4	93,1	16,43	16,50	16,58
	PG 3 kat.	↑	ŁAJSCY, szczyt podjazdu	0,2	100,6	92,9	16,43	16,50	16,58
		←	z prawej droga	1,4	102,0	91,5	16,45	16,53	17,01
		←	drogą w kier. Tarnowiec, z prawej droga w kier. Zrecin	0,1	102,1	91,4	16,45	16,53	17,01
		↑	POLSKI GLINIK	0,2	102,3	91,2	16,46	16,53	17,01
		↑	KM GLINIK POLSKI	3,7	106,0	87,5	16,51	16,59	17,07
		↑	UMIESZCZ	0,0	106,0	87,5	16,51	16,59	17,07
		←	drogą w kier. Gąsówka 1	1,9	107,9	85,6	16,54	17,01	17,10
		↑	GASÓWKA	0,5	108,4	85,1	16,54	17,02	17,11
		↑	CZELUŚNICA	1,3	109,7	83,8	16,56	17,04	17,13
		←	na skrzyżowaniu	0,5	110,2	83,3	16,57	17,05	17,14
		→	drogą w kier. Gliniczek 1, z lewej droga	0,3	110,5	83,0	16,57	17,05	17,14
		↑	KM CZELUŚNICA	0,7	111,2	82,3	16,58	17,06	17,15
		↑	### niestrzeżony, jednotorowy km 51/3 st. Gliniczek Jasło – Zagórz	0,3	111,5	82,0	16,59	17,07	17,16
		→	z lewej droga	0,1	111,6	81,9	16,59	17,07	17,16
		↑	ROZTOKI	0,4	112,0	81,5	17,00	17,08	17,16
		↑	ROZTOKI	0,2	112,2	81,3	17,00	17,08	17,17
		↑	SADKOWA	1,5	113,7	79,8	17,02	17,10	17,19
		→		0,4	114,1	79,4	17,03	17,11	17,20
		↑	### z zaporami km 10/08 st. Tarnowiec Jasło – Zagórz	1,2	115,3	78,2	17,04	17,12	17,22
		→		0,6	115,9	77,6	17,05	17,13	17,23
		←	drogą w kier. Jedlicze	0,5	116,4	77,1	17,06	17,14	17,23
	LOTNY FINISZ	↑	TARNOWIEC, na wysokości znaku, uwaga dzieci, wjazd pod górę, 100 – 150 m przed zakrętem	0,1	116,5	77,0	17,06	17,14	17,23
		←	drogą w kier. Tarnowiec	0,0	116,5	77,0	17,06	17,14	17,23
		→		0,1	116,6	76,9	17,06	17,14	17,24
		↑	### niestrzeżony, jednotorowy z zaporami, km 54/3	0,5	117,1	76,4	17,07	17,15	17,24
		↑	DOBRUCOWA	0,3	117,4	76,1	17,07	17,16	17,25
		→	drogą w kier. Szebnie 2, z lewej droga	0,6	118,0	75,5	17,08	17,17	17,26
		↑	SZEBNIE	0,6	118,6	74,9	17,09	17,17	17,27
		↑	### niestrzeżony, jednotorowy km 61/1	0,6	119,2	74,3	17,10	17,18	17,28
28		→	dr nr 28	1,1	120,3	73,2	17,11	17,20	17,29
28		↑	MODERÓWKA	1,1	121,4	72,1	17,13	17,22	17,31
		↑	### z zaporami, strzeżony jednotorowy Szebnie km 58.967 Rzeszów - Jasło	0,5	121,9	71,6	17,14	17,22	17,32
		→	kier. Jedlicze, zjazd z dr. 28	1,8	123,7	69,8	17,16	17,25	17,35
		↑	JEDLICZE	1,7	125,4	68,1	17,19	17,28	17,38
		←	na STOP w ul. Kurkowskiego	0,8	126,2	67,3	17,20	17,29	17,39
		→	na skrzyżowaniu y ul. Kurkowskiego w ul. 1000-lecia	0,4	126,6	66,9	17,20	17,29	17,39
		↑	### z zaporami strzeżony 59/5 trasa Stróże - Krościenko	0,4	127,0	66,5	17,21	17,30	17,40
		←	na skrzyżowaniu y ul. 1000-lecia w ul. Tokarskich	1,2	128,2	65,3	17,23	17,32	17,42
		→	z ul. Tokarskich w ul. Rejtana, wysepka	0,9	129,1	64,4	17,24	17,33	17,43
		→	z ul. Rejtana w ul. Trzciewskiego	0,8	129,9	63,6	17,25	17,34	17,45
		←	z ul. Trzciewskiego w ul. Konopnickiej, z prawej ul. Łukasiewicza	0,2	130,1	63,4	17,25	17,35	17,45
		→	ul. Konopnickiej, drogą w kier. Żarnowiec	0,3	130,4	63,1	17,26	17,35	17,45
		↑	ŻARNOWIEC	0,8	131,2	62,3	17,27	17,36	17,47
		←	z ul. Konopnickiej w ul. Kościelnej dr. w kier. Zrecin, z prawej droga	4,5	135,7	57,8	17,33	17,43	17,54
		←	z ul. Kościelnej w ul. Łukasiewicza, drogą w kier. Krosno, wjazd na dr. powiatowa 1896R	0,6	136,3	57,2	17,34	17,44	17,55
		↑	KROSNO	1,8	138,1	55,4	17,37	17,47	17,58
28		→	na skrzyż. ze światłami z ul. Zrecińskiej w ul. Podkarpacką, wjazd na dr 28	2,8	140,9	52,6	17,41	17,51	18,02
		←	na skrzyż. ze światłami z ul. Podkarpackiej w ul. Czajkowskiego, z prawej ul. Składowa, zjazd z dr. 28	1,2	142,1	51,4	17,43	17,53	18,04
		↑	### z zaporami, przy przyst. Krosno Główne	0,6	142,7	50,8	17,43	17,54	18,05
		→	z ul. Czajkowskiego w ul. Podwałe, z prawej ul. Tkacka	0,5	143,2	50,3	17,44	17,54	18,06
		→	na rondzie Solidarności z ul. Podwałe w ul. Legionów (drugi zjazd) przejazd prawostronnie	0,5	143,7	49,8	17,45	17,55	18,06
		↑	KROSNO, ul. Wisłocza, na podjeździe META (3 okrążenia do zakończenia)	0,8	144,5	49,0	17,46	17,56	18,08
		←	z ul. Wisłocza w ul. Staszica, wysepka	0,0	144,5	49,0	17,46	17,56	18,08
		←	na rondzie z ul. Staszica w ul. Powstańców	0,2	144,7	48,8	17,46	17,57	18,08
991		←	na skrzyżowaniu ze światłami z ul. Powstańców Warszawskich w ul. Niepodległości, wjazd na dr 991	0,3	145,0	48,5	17,47	17,57	18,08

991		→	na skrzyżowaniu ze światłami, z ul. Niepodległości w ul. Korczyńską	0,9	145,9	47,6	17,48	17,58	18,10
991		←	w ul. Dolińskiej, opuszczenie drogi wojewódzkiej nr 991	4,0	149,9	43,6	17,54	18,04	18,16
		←	drogą w kierunku Kamieniec	0,5	150,4	43,1	17,54	18,05	18,17
	PG 1 kat.	↑	ZAMEK KAMIENIEC, na wysokości gospodarstwa agroturystycznego	3,3	153,7	39,8	17,59	18,10	18,22
		←	w ul. Podzamcze	0,4	154,1	39,4	18,00	18,11	18,23
		↑	KROSNO	4,4	158,5	35,0	18,06	18,17	18,30
		←	ul. Białobrzeską, główną drogą, z prawej ul. Moniuszki	0,6	159,1	34,4	18,07	18,18	18,31
		→	z ul. Białobrzeskiej w ul. Okrzei	0,7	159,8	33,7	18,08	18,19	18,32
		←	na rondzie „Solidarności” w ul. Legionów, przejazd lewostronny	0,5	160,3	33,2	18,09	18,20	18,33
		↑	KROSNO, ul. Wisłocza, na podjeździe META (2 okrążenia)	0,8	161,1	32,4	18,10	18,21	18,34
		←	z ul. Wisłocza w ul. Staszica, wysepka	0,0	161,1	32,4	18,10	18,21	18,34
		←	na rondzie z ul. Staszica w ul. Powstańców	0,2	161,3	32,2	18,10	18,21	18,34
991		←	Niepodległości, wjazd na dr 991	0,3	161,6	31,9	18,10	18,22	18,35
991		→	na skrzyżowaniu ze światłami, z ul. Niepodległości w ul. Korczyńską	0,9	162,5	31,0	18,12	18,23	18,36
991		←	w ul. Dolińskiej, opuszczenie drogi wojewódzkiej nr 991	4,0	166,5	27,0	18,17	18,29	18,42
		←	drogą w kierunku Kamieniec	0,5	167,0	26,5	18,18	18,30	18,43
	PG 1 kat.	↑	ZAMEK KAMIENIEC, na wysokości gospodarstwa agroturystycznego	3,3	170,3	23,2	18,23	18,35	18,48
		←	w ul. Podzamcze	0,4	170,7	22,8	18,23	18,36	18,49
		↑	KROSNO	4,4	175,1	18,4	18,30	18,42	18,56
		←	ul. Białobrzeską, główną drogą, z prawej ul. Moniuszki	0,6	175,7	17,8	18,31	18,43	18,57
		→	z ul. Białobrzeskiej w ul. Okrzei	0,7	176,4	17,1	18,32	18,44	18,58
		←	na rondzie „Solidarności” w ul. Legionów, przejazd lewostronny	0,5	176,9	16,6	18,32	18,45	18,59
		↑	KROSNO, ul. Wisłocza, na podjeździe META (1 okrążenie)	0,8	177,7	15,8	18,33	18,46	19,00
		←	z ul. Wisłocza w ul. Staszica, wysepka	0,0	177,7	15,8	18,33	18,46	19,00
		←	na rondzie z ul. Staszica w ul. Powstańców	0,2	177,9	15,6	18,34	18,46	19,00
991		←	na skrzyżowaniu ze światłami z ul. Powstańców Warszawskich w ul. Niepodległości, wjazd na dr 991	0,3	178,2	15,3	18,34	18,47	19,01
991		→	na skrzyżowaniu ze światłami, z ul. Niepodległości w ul. Korczyńską	0,9	179,1	14,4	18,35	18,48	19,02
991		↑	KORCZYNA	1,2	180,3	13,2	18,37	18,50	19,04
991		←	w ul. Dolińskiej, opuszczenie drogi wojewódzkiej nr 991	2,0	182,3	11,2	18,40	18,53	19,07
		←	drogą w kierunku Kamieniec	0,5	182,8	10,7	18,41	18,54	19,08
	PG 1 kat.	↑	ZAMEK KAMIENIEC, na wysokości gospodarstwa agroturystycznego	3,3	186,1	7,4	18,45	18,59	19,13
		←	w ul. Podzamcze	0,4	186,5	7,0	18,46	18,59	19,14
		↑	KROSNO	4,4	190,9	2,6	18,52	19,06	19,21
		←	ul. Białobrzeską, główną drogą, z prawej ul. Moniuszki	0,6	191,5	2,0	18,53	19,07	19,22
		→	z ul. Białobrzeskiej w ul. Okrzei	0,7	192,2	1,3	18,54	19,08	19,23
		←	na rondzie „Solidarności” w ul. Legionów, przejazd lewostronny	0,5	192,7	0,8	18,55	19,09	19,24
	META	↑	KROSNO – META, ul. Wisłocza, na podjeździe.	0,8	193,5	0,0	18,56	19,10	19,25



Start / Dépar



PG kat. / GMP



LF / Sprint



PS / Prime Spécial



Bufet początek / Bufet début



Bufet koniec / Bufet fin



Meta / Arrivée



Przejazd kolejowy / Passage ferroviaire