

# 26. Międzynarodowy Wyścig Kolarski „Solidarności” i Olimpijczyków

COURSE CYCLISTE DE „SOLIDARNOŚĆ” ET DES CHAMPIONS OLIMPIQUES




01 - 04 lipca 2015



1 ETAP  
dookoła Lublina  
01 lipca 2015 - środa

Km. 126,0

nr drogi		Le point du parcours / miejsce	de l'arrivée / od startu	du départ/ do mety	Horaire Moyenne Course / prędkość kolumny wyścigu			
					45	43	41	
	<b>START HONOROWY</b>	↑ LUBLIN, al. Krakowskie Przedmieście, z prawej Plac Litewski			9,9	09:00:00	25 km/h	
		Dojazd do startu ostrego	9,9 km					
	<b>START OSTRY</b>	↑ DYS	0,0	0,0	126,0	09:20:00	09:20:00	09:20:00
		→ drogą w kierunku Nasutów 2, z lewej ul. Elizówka,	2,0	2,0	124,0	9.22	9.22	9.22
		↑ PÓLKO	1,1	3,1	122,9	9.24	9.24	9.24
828		↑ skrzyżowanie dróg, z lewej droga 828 Niemce, z prawej droga, <b>wjazd na drogę 828</b>	4,7	7,8	118,2	9.30	9.30	9.31
828		↑ STOCZEK	1,9	9,7	116,3	9.32	9.33	9.34
828		↑ WOLA KRASIENIŃSKA	1,8	11,5	114,5	9.35	9.36	9.36
828		↑ KRASIENIN	1,2	12,7	113,3	9.36	9.37	9.38
809		→ na skrzyżowaniu drogą w kierunku Przytoczno 809, z lewej droga w kierunku Lublin 809, <b>zjazd z drogi nr 828</b>	0,3	13,0	113,0	9.37	9.38	9.39
809		↑ PRYSZCZOWA GÓRA	3,8	16,8	109,2	9.42	9.43	9.44
809		↑ STAROŚCIN	2,5	19,3	106,7	9.45	9.46	9.48
809		→ na skrzyżowaniu drogą w kierunku Przytoczno 809, z lewej droga w	0,3	19,6	106,4	9.46	9.47	9.48
809		↑ SAMOKŁĘSKI	4,7	24,3	101,7	9.52	9.53	9.55
809		↑ KAMIONKA	3,1	27,4	98,6	9.56	9.58	10.00
809		→ drogą w kierunku Lubartów, prosto Michów, <b>zjazd z drogi 809</b>	0,9	28,3	97,7	9.57	9.59	10.01
		↑ SIEDLIŚKA	1,3	29,6	96,4	9.59	10.01	10.03
		→ na skrzyżowaniu drogą w kierunku Kozłówka 1	0,7	30,3	95,7	10.00	10.02	10.04
		↑ KOZŁÓWKA	0,4	30,7	95,3	10.00	10.02	10.04
		↑ NOWODWÓR	2,9	33,6	92,4	10.04	10.06	10.09
		↑ NOWODWÓR PIASKI	2,0	35,6	90,4	10.07	10.09	10.12
19		↑ skrzyżowanie dróg, z lewej droga w kierunku Białystok 19, z prawej droga w kierunku Lublin 19	2,3	37,9	88,1	10.10	10.12	10.15
		↑ MIASTO LUBARTÓW	0,8	38,7	87,3	10.11	10.14	10.16
		→ na skrzyżowaniu ze światłami w ul. Powstańców Warszawy	1,2	39,9	86,1	10.13	10.15	10.18
		← na rondzie w ul. Lubelską, wysepki	1,5	41,4	84,6	10.15	10.17	10.20
		← na skrzyżowaniu ze światłami z ul. Słowackiego w ul. Lipową, drogą w kierunku Michów	2,1	43,5	82,5	10.18	10.20	10.23
		← z ul. Lipowej w ul. Szaniawskiego, drogą w kierunku Lublin	0,2	43,7	82,3	10.18	10.20	10.23
		↑ ul. Szaniawskiego, skrzyżowanie ze światłami z al. Tysiąclecia (zamknięcie rundy)	0,9	44,6	81,4	10.19	10.22	10.25
		← na rondzie w ul. Lubelską, wysepki	1,5	46,1	79,9	10.21	10.24	10.27
	<b>S</b> <b>LOTNY FINISZ</b>	↑ LUBARTÓW, ul. Lubelską, z lewej Dom Handlowy Rossman	1,9	48,0	78,0	10.24	10.26	10.30
		→ na rondzie w ul. Wierzbową, drogą w kierunku Chlewiska	0,9	48,9	77,1	10.25	10.28	10.31
		↑ CHLEWISKA	2,0	50,9	75,1	10.27	10.31	10.34
		↑ SERNIKI	3,5	54,4	71,6	10.32	10.35	10.39
		↑ SERNIKI KOLONIA	1,4	55,8	70,2	10.34	10.37	10.41
		↑ NOWA WOLA	3,6	59,4	66,6	10.39	10.42	10.46
		↑ BRZOSTÓWKA	4,0	63,4	62,6	10.44	10.48	10.52
		→ drogą w kierunku Rozkopaczew 1	2,2	65,6	60,4	10.47	10.51	10.56
		↑ WÓLKA STARA	2,6	68,2	57,8	10.50	10.55	10.59
		↑ ROZKOPACZEW	3,1	71,3	54,7	10.55	10.59	11.04
813		→ skrzyżowanie dróg, drogą w kierunku Łęczna 813, z lewej droga w kierunku Ostrów 813	1,5	72,8	53,2	10.57	11.01	11.06
813		↑ ZAZULIN	6,1	78,9	47,1	11.05	11.10	11.15
813		→ drogą w kierunku Łęczna 813	0,3	79,2	46,8	11.05	11.10	11.15
813		← drogą w kierunku Łęczna, prosto droga w kierunku Kijany	0,8	80,0	46,0	11.06	11.11	11.17
813		↑ WITANÓW	1,7	81,7	44,3	11.08	11.14	11.19
813		← drogą w kierunku Łęczna, z prawej droga w kierunku Kijany, znak STOP	3,1	84,8	41,2	11.13	11.18	11.24
813		↑ MIASTO ŁĘCZNA	1,1	85,9	40,1	11.14	11.19	11.25
820		→ drogą w kierunku Łęczna 820, z lewej droga Sosnowica 820, znak STOP	0,5	86,4	39,6	11.15	11.20	11.26
820		→ na skrzyżowaniu, z ul. Lubelskiej w Plac Kościuszki	0,9	87,3	38,7	11.16	11.21	11.27
820		← Plac Kościuszki, z prawej ul. Rynek II i ul. Kanałowa	0,1	87,4	38,6	11.16	11.21	11.27
820		← Plac Kościuszki, z prawej ul. Pańska i ul. Średnia	0,1	87,5	38,5	11.16	11.22	11.28

820		→	na skrzyżowaniu z Placu Kościuszki w ul. Krasnystawską	0,0	87,5	38,5	11.16	11.22	11.28
82		←	na rondzie w al. Jana Pawła II, drogą w kierunku Włodawa 82, wysepki	0,3	87,8	38,2	11.17	11.22	11.28
		→	z al. Jana Pawła II w ul. Sufczyńskich, <b>zjazd z drogi 82</b>	1,6	89,4	36,6	11.19	11.24	11.30
		←	na rondzie drogą w kierunku Wola Trybutowa, wysepki	0,2	89,6	36,4	11.19	11.25	11.31
		↑	<b>CIECHANKI</b>	2,8	92,4	33,6	11.23	11.28	11.35
		→	drogą w kierunku Milejów	1,9	94,3	31,7	11.25	11.31	11.38
		↑	<b>ŁAŃCUCHÓW</b>	2,2	96,5	29,5	11.28	11.34	11.41
		→	z lewej droga	0,1	96,6	29,4	11.28	11.34	11.41
		←	z prawej droga	0,1	96,7	29,3	11.28	11.34	11.41
		←	z prawej droga	0,3	97,0	29,0	11.29	11.35	11.41
		→	z lewej droga	0,3	97,3	28,7	11.29	11.35	11.42
		↑	<b>ZALESIE</b>	5,4	102,7	23,3	11.36	11.43	11.50
		↑	<b>TRZECIAKÓW</b>	2,8	105,5	20,5	11.40	11.47	11.54
		↑	<b>MEŁGIEW</b>	2,4	107,9	18,1	11.43	11.50	11.57
		→	na rondzie drogą w kierunku Lublin, wysepki	1,1	109,0	17,0	11.45	11.52	11.59
		←	na skrzyżowaniu drogą w kierunku Lublin, z prawej droga w kierunku Łączna, wysepka	0,3	109,3	16,7	11.45	11.52	11.59
		↑	<b>JACKÓW</b>	0,9	110,2	15,8	11.46	11.53	12.01
		←	na skrzyżowaniu z ul. Lubelskiej w ul. Szkolną, drogą w kierunku Świdnik 3	3,2	113,4	12,6	11.51	11.58	12.05
		↑	<b>ŚWIDNIK</b>	1,2	114,6	11,4	11.52	11.59	12.07
		←	na skrzyżowaniu w ul. Maczka	0,5	115,1	10,9	11.53	12.00	12.08
		↑	<b>###</b> strzeżony, dwutorowy, km 187/3	0,0	115,1	10,9	11.53	12.00	12.08
		→	na skrzyżowaniu z ul. Kosynierów w ul. Raclawicką, wysepka	0,9	116,0	10,0	11.54	12.01	12.09
		→	na rondzie w ul. Wyszyńskiego	0,7	116,7	9,3	11.55	12.02	12.10
	<b>PREMIA SPECJALNA</b>	↑	<b>ŚWIDNIK, ul. Wyszyńskiego, z lewej UM Świdnik LF</b>	<b>0,2</b>	<b>116,9</b>	<b>9,1</b>	<b>11.55</b>	<b>12.03</b>	<b>12.11</b>
		←	na skrzyżowaniu ze światłami, z ul. Wyszyńskiego w ul. Niepodległości	0,3	117,2	8,8	11.56	12.03	12.11
		→	z ul. Niepodległości w al. Lotników Polskich	0,5	117,7	8,3	11.56	12.04	12.12
822		→	drogą w kierunku Lublin 822, wysepka	1,0	118,7	7,3	11.58	12.05	12.13
822		→	na rondzie drogą w kierunku Lublin, wysepki	1,3	120,0	6,0	12.00	12.07	12.15
822		←	na rondzie drogą w kierunku Lublin, wysepki	1,5	121,5	4,5	12.02	12.09	12.17
822		↑	<b>KOLONIA ŚWIDNIK MAŁY</b>	0,2	121,7	4,3	12.02	12.09	12.18
822		↑	zjazd z drogi 822, z prawej droga	1,2	122,9	3,1	12.03	12.11	12.19
822		↑	<b>LUBLIN</b>	0,7	123,6	2,4	12.04	12.12	12.20
	<b>META</b>	↑	<b>LUBLIN, ul. Mełgiewska, OUTEL CENTER</b>	<b>2,4</b>	<b>126,0</b>	<b>0,0</b>	<b>12.08</b>	<b>12.15</b>	<b>12.24</b>



Start / Départ



LF / Sprint



PS / Prime Spécial



Meta / Arrivée



Przejazd kolejowy / Passage ferroviaire