

27

Międzynarodowy Wyścig Kolarski „Solidarności” i Olimpijczyków

COURSE CYCLISTE DE „SOLIDARNOŚĆ” ET DES CHAMPIONS OLIMPIQUES

29 czerwca - 02 lipca 2016











4 ETAP



PIOTRKÓW TRYBUNALSKI – KIELCE

0371 lipca 2016 - piątek

Km. 169,4

nr drogi		Le point du parcours / miejsce	de l'arrivée / od startu	du départ/ do mety	Horaire Moyenne Course / prędkość kolumny wyścigu		
					44	42	40
	START HONOROWY	↑ PIOTRKÓW TRYBUNALSKI, al. Kopernika		4,1	14:20:00		
		Dojazd do startu ostrego 1 okrążenie 4,1					
	START OSTRY	↑ PIOTRKÓW TRYBUNALSKI, al. Kopernika (4 okrążenia)		0,0	169,4	14:30:00	14:30:00
		→ z ul. Piłsudskiego w ul. Narutowicza	1,4	1,4	168,0	14.31	14.32
		← na skrzyżowaniu z ul. Narutowicza w al. Sienkiewicza, znak STOP	0,8	2,2	167,2	14.33	14.33
		→ na skrzyżowaniu ze światłami z al. Sienkiewicza w ul. Słowackiego	0,2	2,4	167,0	14.33	14.33
		→ na skrzyżowaniu, z ul. Zamkowej w ul. Jerozolimską, znak STOP	0,9	3,3	166,1	14.34	14.34
		na rondzie w al. Kopernika, drogą w kierunku Sieradz, Łódź, wysepka	0,4	3,7	165,7	14.35	14.35
	LINIASTARTU	↑ Piotrków Trybunalski, al. Kopernika (3 okrążenia)	0,4	4,1	165,3	14.35	14.35
		→ z ul. Piłsudskiego w ul. Narutowicza	1,4	5,5	163,9	14.37	14.37
		← na skrzyżowaniu z ul. Narutowicza w al. Sienkiewicza, znak STOP	0,8	6,3	163,1	14.38	14.39
		→ na skrzyżowaniu ze światłami z al. Sienkiewicza w ul. Słowackiego	0,2	6,5	162,9	14.38	14.39
		→ na skrzyżowaniu, z ul. Zamkowej w ul. Jerozolimską, znak STOP	0,9	7,4	162,0	14.40	14.40
		na rondzie w al. Kopernika, drogą w kierunku Sieradz, Łódź, wysepka	0,4	7,8	161,6	14.40	14.41
	LINIASTARTU	↑ Piotrków Trybunalski, al. Kopernika (2 okrążenia)	0,4	8,2	161,2	14.41	14.41
		→ z ul. Piłsudskiego w ul. Narutowicza	1,4	9,6	159,8	14.43	14.43
		← na skrzyżowaniu z ul. Narutowicza w al. Sienkiewicza, znak STOP	0,8	10,4	159,0	14.44	14.44
		→ na skrzyżowaniu ze światłami z al. Sienkiewicza w ul. Słowackiego	0,2	10,6	158,8	14.44	14.45
		→ na skrzyżowaniu, z ul. Zamkowej w ul. Jerozolimską, znak STOP	0,9	11,5	157,9	14.45	14.46
		na rondzie w al. Kopernika, drogą w kierunku Sieradz, Łódź, wysepka	0,4	11,9	157,5	14.46	14.47
	LINIASTARTU	↑ Piotrków Trybunalski, al. Kopernika (1 okrążenie)	0,4	12,3	157,1	14.46	14.47
		→ z ul. Piłsudskiego w ul. Narutowicza	1,4	13,7	155,7	14.48	14.49
		← na skrzyżowaniu z ul. Narutowicza w al. Sienkiewicza, znak STOP	0,8	14,5	154,9	14.49	14.50
		→ na skrzyżowaniu ze światłami z al. Sienkiewicza w ul. Słowackiego	0,2	14,7	154,7	14.50	14.51
		→ na skrzyżowaniu, z ul. Zamkowej w ul. Jerozolimską, znak STOP	0,9	15,6	153,8	14.51	14.52
		na rondzie w al. Kopernika, drogą w kierunku Sieradz, Łódź, wysepka	0,4	16,0	153,4	14.51	14.52
	S LINIASTARTU LOTNY FINISZ	↑ Piotrków Trybunalski, al. Kopernika	0,4	16,4	153,0	14.52	14.53
		→ z ul. Piłsudskiego w ul. Narutowicza	1,4	17,8	151,6	14.54	14.55
		← na skrzyżowaniu z ul. Narutowicza w al. Sienkiewicza, znak STOP	0,8	18,6	150,8	14.55	14.56
		→ na skrzyżowaniu ze światłami z al. Sienkiewicza w ul. Słowackiego	0,2	18,8	150,6	14.55	14.56
91		← na skrzyżowaniu z ul. Zamkowej w ul. Curie-Skłodowskiej, wjazd na dr. nr 91	1,0	19,8	149,6	14.57	14.58
91		ul. Curie-Skłodowskiej, skrzyżowanie ul., z lewej ul. Wojska Polskiego, z prawej pl. Litewski	0,0	19,8	149,6	14.57	14.58
		→ na rondzie w ul. Wyzwolenia, wysepki, prawostronnie, zjazd z drogi 91	0,2	20,0	149,4	14.57	14.58
		← z ul. Wyzwolenia w ul. Wierzejską	0,1	20,1	149,3	14.57	14.58
		↑ KOŁO	7,2	27,3	142,1	15.07	15.09
		→ na skrzyżowaniu drogą w kierunku Przyglów, z lewej droga w kierunku Tomaszów Maz. Golesze	1,5	28,8	140,6	15.09	15.11
		↑ PRZYGLÓW	5,1	33,9	135,5	15.16	15.18
12		← na skrzyżowaniu drogą w kierunku Radom, z prawej droga w kierunku	0,3	34,2	135,2	15.16	15.18
742		→ na skrzyżowaniu ze światłami drogą w kierunku Przedbórz 742, zjazd z drogi nr 12	0,3	34,5	134,9	15.17	15.19
742		↑ WŁODZIMIERZÓW	0,0	34,5	134,9	15.17	15.19
742		↑ ŁĘCZNO	5,2	39,7	129,7	15.24	15.26
		← drogą w kierunku Sulejów, zjazd z drogi nr 742	0,2	39,9	129,5	15.24	15.27
		← drogą w kierunku Sulejów 3,5	0,4	40,3	129,1	15.24	15.27
		↑ WÓJTOSTWO	1,4	41,7	127,7	15.26	15.29
		↑ SULEJÓW	1,8	43,5	125,9	15.29	15.32
12		→ na skrzyżowaniu z ul. Cmentarnej w ul. Piotrkowską, wjazd na dr. nr 12	1,2	44,7	124,7	15.30	15.33
	S LOTNY FINISZ	↑ SULEJÓW, ul. Opoczyńska, 16	0,4	45,1	124,3	15.31	15.34
12		↑ RADONIA	7,0	52,1	117,3	15.41	15.44
12		↑ MNISZKÓW	2,5	54,6	114,8	15.44	15.48
		← na skrzyżowaniu drogą w kierunku Zajączków, z prawej droga w kierunku Wójcin, zjazd z drogi nr 12	1,0	55,6	113,8	15.45	15.49
		↑ GRABOWA	1,9	57,5	111,9	15.48	15.52

		↑	ZAJĄCZKÓW	2,4	59,9	109,5	15,51	15,55	15,59
		↑	DUŻY POTOK	2,4	62,3	107,1	15,54	15,59	16,03
		→	na skrzyżowaniu	1,7	64,0	105,4	15,57	16,01	16,06
		↑	WYGNANÓW	3,0	67,0	102,4	16,01	16,05	16,10
		←	na łuku zjazd z głównej drogi	0,5	67,5	101,9	16,02	16,06	16,11
		←	na skrzyżowaniu	0,1	67,6	101,8	16,02	16,06	16,11
		↑	OSTROŻNA	0,7	68,3	101,1	16,03	16,07	16,12
		←	po łuku główną drogą, z prawej droga	0,5	68,8	100,6	16,03	16,08	16,13
		↑	ANTONINÓW	1,0	69,8	99,6	16,05	16,09	16,14
		↑	Początek terenu zabudowanego	0,0	69,8	99,6	16,05	16,09	16,14
		→	po łuku główną drogą, z lewej droga	0,1	69,9	99,5	16,05	16,09	16,14
		↑	SZADKOWICE	1,0	70,9	98,5	16,06	16,11	16,16
		↑	### niestrzeżony, jednorowowy km 72/5	0,2	71,1	98,3	16,06	16,11	16,16
713		→	na skrzyżowaniu, znak STOP, wjazd na drogę nr 713	0,1	71,2	98,2	16,07	16,11	16,16
713		↑	### niestrzeżony, jednorowowy km 72/9	0,3	71,5	97,9	16,07	16,12	16,17
713		↑	ANTONIÓWKA	0,3	71,8	97,6	16,07	16,12	16,17
713		↑	KUNICE	1,5	73,3	96,1	16,09	16,14	16,19
713		↑	GAWRONY	1,1	74,4	95,0	16,11	16,16	16,21
713		↑	JANUSZEWICE	2,0	76,4	93,0	16,14	16,19	16,24
713		↑	OPOCZNO	1,5	77,9	91,5	16,16	16,21	16,26
		↑	na rondzie drogą w kierunku Opczno, zjazd z drogi nr 713 , wysepka, obustronnie	0,2	78,1	91,3	16,16	16,21	16,27
726		→	na rondzie w ul. 17 Stycznia, drogą w kier. Radom 726 , Żarnów, wysepka	3,8	81,9	87,5	16,21	16,27	16,32
726		→	na skrzyżowaniu ul. 17 Stycznia w ul. Waryńskiego, drogą w kierunku Żarnów 726	1,1	83,0	86,4	16,23	16,28	16,34
726		↑	### niestrzeżony, jednorowowy km 83/9	0,5	83,5	85,9	16,23	16,29	16,35
726		↑	OGONOWICE	0,0	83,5	85,9	16,23	16,29	16,35
726		↑	OSTRÓW	2,2	85,7	83,7	16,26	16,32	16,38
726		↑	WĘGLANY	2,3	88,0	81,4	16,30	16,35	16,42
		←	na skrzyżowaniu, zjazd z drogi nr 726	0,5	88,5	80,9	16,30	16,36	16,42
		←	na skrzyżowaniu	2,3	90,8	78,6	16,33	16,39	16,46
		↑	BIAŁACZÓW	0,0	90,8	78,6	16,33	16,39	16,46
		←	na skrzyżowaniu, z prawej droga w kierunku Zakrzów	1,9	92,7	76,7	16,36	16,42	16,49
		↑	PETRYKOZY	3,3	96,0	73,4	16,40	16,47	16,54
		↑	### niestrzeżony, jednorowowy km 92/4	0,6	96,6	72,8	16,41	16,48	16,54
		→	na skrzyżowaniu drogą w kier. Końskie, z lewej droga w kier. Opczno	0,2	96,8	72,6	16,42	16,48	16,55
		↑	### niestrzeżony jednorowowy km 94/6	2,1	98,9	70,5	16,44	16,51	16,58
		↑	SKRONINA	0,1	99,0	70,4	16,45	16,51	16,58
		←	główną drogą, z prawej droga	0,2	99,2	70,2	16,45	16,51	16,58
		→	główną drogą, z lewej droga	0,6	99,8	69,6	16,46	16,52	16,59
		↑	SĘDÓW	1,5	101,3	68,1	16,48	16,54	17,01
		←	główną drogą, z prawej droga	0,1	101,4	68,0	16,48	16,54	17,02
		↑	NAŁĘCZÓW	2,3	103,7	65,7	16,51	16,58	17,05
		↑	PROĆWIN	2,7	106,4	63,0	16,55	17,02	17,09
		↑	KOŃSKIE	0,4	106,8	62,6	16,55	17,02	17,10
728		→	na skrzyżowaniu drogą kierunku Jędrzejów 728 , z lewej droga w kierunku Grójec	1,0	107,8	61,6	16,57	17,04	17,11
728		←	na rondzie w ul. Piłsudskiego, drogą w kierunku Centrum, Przysucha , zjazd z drogi nr 728 , wysepki,	1,4	109,2	60,2	16,58	17,06	17,13
		→	na skrzyżowaniu ze światłami z ul. Piłsudskiego w Plac Kościuszki, drogą w kierunku Skarżysko Kamianna Przysucha, z prawej ul.	0,8	110,0	59,4	17,00	17,07	17,15
	LOTNY FINISZ	↑	KOŃSKIE, ul. Granta, z lewej kościół	0,1	110,1	59,3	17,00	17,07	17,15
		→	na skrzyżowaniu, z ul. Granta w ul. Zamkową	0,1	110,2	59,2	17,00	17,07	17,15
42		↑	ul. Zamkowa, skrzyżowanie ze światłami, drogą w kierunku Skarżysko Kamienna, z prawej droga w kierunku Radomsko, Jędrzejów, Kielce, wjazd na drogę nr 42 , wysepka	0,2	110,4	59,0	17,00	17,07	17,15
42		←	główną drogą na Skarżysko Kamienna w ul. Partyzantów, z prawej ul. Południowa, wysepka	0,1	110,5	58,9	17,00	17,07	17,15
		→	na skrzyżowaniu ze światłami z ul. Partyzantów w ul. Browarną drogą w	0,6	111,1	58,3	17,01	17,08	17,16
		←	ul. Browarna, z prawej droga w kierunku Stadnicka Wola 0,5	1,0	112,1	57,3	17,02	17,10	17,18
	POCZĄTEK BUFETU	↑	KM KOŃSKIE	1,1	113,2	56,2	17,04	17,11	17,19
		→	główną drogą, z lewej droga w kierunku Wąsosz-Żarowie 0,5	4,0	117,2	52,2	17,09	17,17	17,25
		←	główną drogą z prawej droga w kierunku Wąsosz Nowiny	0,1	117,3	52,1	17,09	17,17	17,25
		↑	WĄSOSZ PRZYMIARKI	0,0	117,3	52,1	17,09	17,17	17,25
		→	główną drogą, z lewej droga	1,1	118,4	51,0	17,11	17,19	17,27
		←	drogą w kierunku Czarna 3	0,2	118,6	50,8	17,11	17,19	17,27
	KONIEC BUFETU	↑	JANÓW	1,3	119,9	49,5	17,13	17,21	17,29
		↑	CZARNA	1,5	121,4	48,0	17,15	17,23	17,32
		→	drogą w kierunku Stąporków	0,6	122,0	47,4	17,16	17,24	17,33
		↑	CZARNIECKA GÓRA	0,4	122,4	47,0	17,16	17,24	17,33
		←	na skrzyżowaniu	0,0	122,4	47,0	17,16	17,24	17,33
		↑	STĄPORKÓW	1,7	124,1	45,3	17,19	17,27	17,36
		←	na skrzyżowaniu, z ul. 1 Maja w ul. Górnicyą	0,8	124,9	44,5	17,20	17,28	17,37
42		→	na skrzyżowaniu z ul. Górnicyą w ul. Piłsudskiego, drogą w kierunku Skarżysko Kamienna, wjazd na drogę nr 42	0,2	125,1	44,3	17,20	17,28	17,37

		→ na skrzyżowaniu z ul. Piłsudskiego w ul. Partyzantów, drogą w kierunku Świerczów 4, zjazd z drogi nr 42	2,7	127,8	41,6	17.24	17.32	17.41
		↑ PARDOŁÓW	2,2	130,0	39,4	17.27	17.35	17.45
		↑ ŚWIERCZÓW	0,8	130,8	38,6	17.28	17.36	17.46
		→ na skrzyżowaniu	1,8	132,6	36,8	17.30	17.39	17.48
		↑ NOWY ODROWĄŻEK	1,7	134,3	35,1	17.33	17.41	17.51
		↑ KUCĘLBÓW	1,6	135,9	33,5	17.35	17.44	17.53
		↑ SZAŁAS	2,5	138,4	31,0	17.38	17.47	17.57
		↑ SAMSONÓW-CIĄGLE	5,3	143,7	25,7	17.45	17.55	18.05
750		← drogą w kierunku Barcza, wjazd na drogę 750	1,9	145,6	23,8	17.48	17.58	18.08
750		↑ JANASZÓW	0,6	146,2	23,2	17.49	17.58	18.09
750		↑ ZAGNANSK	1,2	147,4	22,0	17.51	18.00	18.11
		→ z ul. Turystycznej w ul. Spacerową drogą kierunku Kielce 13, zjazd z drogi 750	1,9	149,3	20,1	17.53	18.03	18.13
		→ ul. Spacerowa, główną drogą, z lewej droga w kierunku Chrusty	0,4	149,7	19,7	17.54	18.03	18.14
		← ul. Kielecką, główną drogą, z prawej ul. Borek	0,2	149,9	19,5	17.54	18.04	18.14
		↑ ### automatyczny, jednotorowy km 171/7	0,1	150,0	19,4	17.54	18.04	18.15
		↑ KIELCE	7,2	157,2	12,2	18.04	18.14	18.25
		← na skrzyżowaniu ze światłami z ul. Zagnańskiej w ul. Witosa	1,4	158,6	10,8	18.06	18.16	18.27
		→ na skrzyżowaniu z ul. Warszawskiej w ul. Orkana. WJAZD NA RUNDY	3,3	161,9	7,5	18.10	18.21	18.32
	LINIA METY	↑ ul. Warszawska, z prawej D.H. „Eko Marlena” (2 okrążenia)	0,3	162,2	7,2	18.11	18.21	18.33
		→ na skrzyżowaniu ze światłami, z ul. Warszawskiej w ul. Turystyczną	0,4	162,6	6,8	18.11	18.22	18.33
		→ z ul. Turystycznej w ul. Klonową	0,5	163,1	6,3	18.12	18.23	18.34
		→ z ul. Klonowej w ul. Orkana, wysepka	0,5	163,6	5,8	18.13	18.23	18.35
		→ na skrzyżowaniu ze światłami z ul. Orkana w ul. Warszawskiej	0,7	164,3	5,1	18.14	18.24	18.36
	LINIA METY	↑ KIELCE, ul. Warszawska, z prawej D.H. „Eko Marlena” (1 okr.)	0,3	164,6	4,8	18.14	18.25	18.36
		→ na skrzyżowaniu ze światłami, z ul. Warszawskiej w ul. Turystyczną	0,4	165,0	4,4	18.15	18.25	18.37
		→ z ul. Turystycznej w ul. Klonową	0,5	165,5	3,9	18.15	18.26	18.38
		→ z ul. Klonowej w ul. Orkana, wysepka	0,5	166,0	3,4	18.16	18.27	18.39
		→ na skrzyżowaniu ze światłami z ul. Orkana w ul. Warszawskiej	0,7	166,7	2,7	18.17	18.28	18.40
	LINA METY	↑ Kielce, ul. Warszawska, z prawej D.H. „Eko Marlena”	0,3	167,0	2,4	18.17	18.28	18.40
		→ na skrzyżowaniu ze światłami, z ul. Warszawskiej w ul. Turystyczną	0,4	167,4	2,0	18.18	18.29	18.41
		→ z ul. Turystycznej w ul. Klonową	0,5	167,9	1,5	18.18	18.29	18.41
		→ z ul. Klonowej w ul. Orkana, wysepka	0,5	168,4	1,0	18.19	18.30	18.42
		→ na skrzyżowaniu ze światłami z ul. Orkana w ul. Warszawskiej	0,7	169,1	0,3	18.20	18.31	18.43
		META ↑ KIELCE, ul. Warszawska, z prawej D.H. „Eko Marlena”	0,3	169,4	0,0	18.21	18.32	18.44



Start / Départ



LF / Sprint



PS / Prime Spécial



Meta / Arrivée



Przejazd kolejowy / Passage ferroviaire



PG kat. / GMP