

HARMONOGRAM CZASOWY









1 ETAP

ŁÓDŹ - ZDUŃSKA WOLA

Km. 87,6

26 czerwca 2024 - środa do południa

nr drogi		place / miejsce	from the start / od startu	to the finish/ do mety	speed of the race column/ prędkość kolumny wyścigu		
					45	43	41
	START HONOROWY	↑ ŁÓDŹ, ul. Ks. Skorupki	0,0	10,0	10:10:00	25 km/h	
		→ na skrzyżowaniu z ul. ks. Skorupki w ul. Wólczańskiej, wysepka	0,1		10:10		
		→ na skrzyżowaniu z światłami z ul. Wólczańskiej w ul. Pabianicką	1,4		10:13		
14		↑ na rondzie drogą w kierunku Gdańsk, Sieradz, Katowice, wjazd na drogę krajową nr 14	2,0		10:14		
14		→ na skrzyżowaniu z światłami z ul. Pabianickiej w ul. Chocianowicką, zjazd z drogi nr 14	5,6		10:23		
		↑ ### przejazd przez tory tramwajowe	5,6		10:23		
		→ główną drogą, z lewej droga	9,3		10:32		
		← w ul. Łaskowice, zjazd z głównej drogi	9,6		10:33		
		↑ Koniec terenu zabudowanego, dojazd do startu ostrego	10,0		10:34		
	START OSTRY	↑ Koniec terenu zabudowanego	0,0	0,0	87,6	10:35	10:35
		↑ ### automatyczny dwutorowy nr 014 008 157	0,2	0,2	87,4	10:35	10:35
		← zakręt	0,3	0,5	87,1	10:35	10:35
		← na skrzyżowaniu	0,1	0,6	87,0	10:35	10:35
		→ główną drogą, z lewej droga	0,4	1,0	86,6	10:36	10:36
		↑ GORZEW	0,2	1,2	86,4	10:36	10:36
		← na skrzyżowaniu, wjazd na drogę z pierwszeństwem, znak STOP	0,3	1,5	86,1	10:37	10:37
		↑ GÓRKA PABIANICKA	0,8	2,3	85,3	10:38	10:38
		→ na skrzyżowaniu wjazd na drogę z pierwszeństwem, znak STOP	0,9	3,2	84,4	10:39	10:39
		→ na skrzyżowaniu wjazd na drogę z pierwszeństwem,	0,6	3,8	83,8	10:40	10:40
		← zjazd z drogi z głównej drogi	0,1	3,9	83,7	10:40	10:40
		← na skrzyżowaniu	0,3	4,2	83,4	10:40	10:41
		↑ GÓRKA PABIANICKA	0,0	4,2	83,4	10:40	10:41
		→ na skrzyżowaniu, wjazd na drogę z pierwszeństwem, znak STOP	1,6	5,8	81,8	10:42	10:43
		↑ KUDROWICE	0,8	6,6	81,0	10:43	10:44
		→ na skrzyżowaniu wjazd na drogę z pierwszeństwem	2,5	9,1	78,5	10:47	10:48
		↑ WOLA ŻYTOWSKA	0,0	9,1	78,5	10:47	10:48
		↑ ŻYTOWICE	1,1	10,2	77,4	10:48	10:49
		↑ JANOWICE	2,1	12,3	75,3	10:51	10:52
		↑ LUDWINKA	4,2	16,5	71,1	10:57	10:58
		← na skrzyżowaniu drogą w kierunku Łask 12, z prawej droga w kierunku Kwiatkowice 6, wjazd na drogę z pierwszeństwem	1,8	18,3	69,3	10:59	11:00
		↑ KIKI	2,0	20,3	67,3	11:02	11:03
		→ na skrzyżowaniu drogą w kierunku Wrzeszczewice 3, z lewej droga w kierunku Hipolitów 2	1,8	22,1	65,5	11:04	11:05
		↑ KARSZEW	0,8	22,9	64,7	11:05	11:06
		↑ WRZESZCZEWICE	0,7	23,6	64,0	11:06	11:07
		← główną drogą, z prawej droga	0,9	24,5	63,1	11:07	11:09
		↑ z prawej drogi w kierunku Wrzeszczewice – gorszy fragment drogi	1,6	26,1	61,5	11:09	11:11
		↑ REMIESZEW	1,1	27,2	60,4	11:11	11:12
		↑ Koniec terenu zabudowanego – gorszy fragment drogi !!!!	1,3	28,5	59,1	11:13	11:14
		→ na skrzyżowaniu w ul. Przatowską – koniec gorszego fragmentu	2,0	30,5	57,1	11:15	11:17
		↑ SZADEK	0,7	31,2	56,4	11:16	11:18
710 / 743		→ na skrzyżowaniu z ul. Przatowskiej w ul. Kilińskiego, wjazd na drogę nr 710, skrzyżowanie z drogą nr 473 , wjazd na drogę z pierwszeństwem	2,0	33,2	54,4	11:19	11:21
710		← z ul. Kilińskiego w ul. Gliniznki, zjazd z drogi nr 710 , zjazd z głównej drogi	0,5	33,7	53,9	11:19	11:22
		↑ MARCELIN	3,8	37,5	50,1	11:25	11:27
		↑ ŁOBUDZICE	1,2	38,7	48,9	11:26	11:29
		← na skrzyżowaniu	1,1	39,8	47,8	11:28	11:30
		↑ ŁOBUDZICE	0,0	39,8	47,8	11:28	11:30
		↑ KM ŁOBUDZICE	1,5	41,3	46,3	11:30	11:32
		↑ LICHAWA	1,0	42,3	45,3	11:31	11:34
		↑ STEFANÓW	1,2	43,5	44,1	11:33	11:35
		↑ BAKI	0,5	44,0	43,6	11:33	11:36
		← droga w kierunku Zaborów	1,8	45,8	41,8	11:36	11:38
		→ zjazd z głównej drogi	0,4	46,2	41,4	11:36	11:39
		↑ ZYGRY	0,5	46,7	40,9	11:37	11:40

743		↑	na skrzyżowaniu drogą w kierunku Zadzim 7, skrzyżowanie z drogą nr 473 , wjazd na drogę z pierwszeństwem	0,9	47,6	40,0	11:38	11:41	11:44
		→	główną drogą, z lewej droga w Borki Prusinowskie	0,9	48,5	39,1	11:39	11:42	11:45
		←	główną drogą w kierunku Zadzim 5, z prawej droga	0,3	48,8	38,8	11:40	11:43	11:46
		↑	OTOK	0,1	48,9	38,7	11:40	11:43	11:46
		↑	WOLA ZALESKA	2,7	51,6	36,0	11:43	11:47	11:50
		↑	ZADZIM	2,4	54,0	33,6	11:47	11:50	11:54
479		←	na skrzyżowaniu drogą w kierunku Sieradz, wjazd na drogę nr 479 , wjazd na drogę z pierwszeństwem,	0,4	54,4	33,2	11:47	11:50	11:54
479		↑	ADAMKA	0,9	55,3	32,3	11:48	11:52	11:55
479		↑	RALEWICE	3,0	58,3	29,3	11:52	11:56	12:00
479		↑	ROŹDZAŁY	2,1	60,4	27,2	11:55	11:59	12:03
479		←	zjazd z drogi nr 479	0,5	60,9	26,7	11:56	11:59	12:04
		↑	Powiat Zduńskowolski, Początek terenu zabudowanego	3,1	64,0	23,6	12:00	12:04	12:08
710		↑	skrzyżowanie z drogą nr 710 , wjazd na drogę z pierwszeństwem, znak STOP	1,7	65,7	21,9	12:02	12:06	12:11
		↑	ANNOPOLE STARE	4,6	70,3	17,3	12:08	12:13	12:17
		↑	ANNOPOLE NOWE	2,4	72,7	14,9	12:11	12:16	12:21
		↑	IZABELÓW	1,8	74,5	13,1	12:14	12:18	12:24
		←	skrzyżowanie dróg, drogą w kierunku Korczew 2	0,0	74,5	13,1	12:14	12:18	12:24
		↑	TYMIENICE	0,0	74,5	13,1	12:14	12:18	12:24
		↑	KORCZEW	1,7	76,2	11,4	12:16	12:21	12:26
		←	po łuku, z prawej droga	2,3	78,5	9,1	12:19	12:24	12:29
		↑	WÓLKA WOJSŁAWSKA	0,0	78,5	9,1	12:19	12:24	12:29
		→	główną drogą, z lewej droga	0,2	78,7	8,9	12:19	12:24	12:30
		↑	SUCHOCZASY	1,0	79,7	7,9	12:21	12:26	12:31
		↑	kostka brukowa !!!!	0,5	80,2	7,4	12:21	12:26	12:32
		↑	koniec kostki brukowej !!!	0,2	80,4	7,2	12:22	12:27	12:32
		→	na skrzyżowaniu wjazd na drogę z pierwszeństwem	0,4	80,8	6,8	12:22	12:27	12:33
		↑	KM SUCHOCZASY	0,6	81,4	6,2	12:23	12:28	12:34
		↑	OCHRANIEW	1,1	82,5	5,1	12:25	12:30	12:35
		↑	### niestrzeżony dwutorowy nr 543 001 663	0,7	83,2	4,4	12:25	12:31	12:36
		↑	MACIEJÓW	0,3	83,5	4,1	12:26	12:31	12:37
		↑	### automatyczny czterotorowy nr 014 041 067	0,6	84,1	3,5	12:27	12:32	12:38
		↑	### jednotorowy niestrzeżony brak nr	0,3	84,4	3,2	12:27	12:32	12:38
		←	z ul. Szadkowskiej w ul. Spacerową	0,6	85,0	2,6	12:28	12:33	12:39
482		↑	ul. Spacerowa, skrzyżowanie z światłami z ul. Łódzką, drogą nr 482	1,0	86,0	1,6	12:29	12:35	12:40
		→	na skrzyżowaniu z światłami, z ul. Spacerowej w ul. Łaską	0,9	86,9	0,7	12:30	12:36	12:42
	META	↑	ZDUNSKA WOLA, ul. Łaska, z prawej Zespół Szkół Elektronicznych im. Stanisława Staszica w Zduńskiej Woli	0,7	87,6	0,0	12:31	12:37	12:43



Start / Start



LF / Sprint



PS / Special Premium



strefa odpadów początek / start waste zone



Meta / Finish



Przejazd kolejowy / Level crossing



PG kat. / GMP



strefa odpadów koniec / end waste zone