

35.

# Międzynarodowy Wyścig Kolarski „Solidarności” i Olimpijczyków

COURSE CYCLISTE DE „SOLIDARNOŚĆ” ET DES CHAMPIONS OLIMPIQUES

26 - 28 czerwca 2024 r.



UCI UNION CYCLISTE INTERNATIONALE

www.facebook.com/mwksio



www.wyscig.com.pl

## HARMONOGRAM CZASOWY








2 ETAP

KONSTANTYNÓW ŁÓDŹ – SKIERNIEWICE

Km. 119,6

26 czerwca 2024 - środa po południu

nr drogi		place / miejsce	from the start / od startu	to the finish/ do mety	speed of the race column/ prędkość kolumny wyścigu			
					45	43	41	
	<b>START HONOROWY</b>	↑ KONSTANTYNÓW ŁÓDZKI, ul. Łaska przed skrzyżowaniem z ul. Łaska	0,0	5,5	17:30:00	25 km/h		
		← z ul. Łaskiej w ul. Kilińskiego	0,7		17.31			
		→ na skrzyżowaniu z ul. Kilińskiego w ul. Moniuszki, wjazd na drogę z pierwszeństwem, znak STOP	1,2		17.32			
710		→ na skrzyżowaniu z światłami z ul. Moniuszki w ul. Jana Pawła II, wjazd na drogę 710	1,5		17.33			
710		← na skrzyżowaniu z światłami z ul. Jana Pawła II w ul. Zgierską, zjazd z drogi nr 710	2,0		17.34			
		← na rondzie drogą w kierunku Zgierz, w ul. Aleksandrowską wysepki, objazd lewą stroną !!!!	4,3		17.40			
		← na skrzyżowaniu z światłami z ul. Aleksandrowskiej w ul. Niesięcin, wysepka	5,1		17.42			
		↑ KONSTANTYNÓW ŁÓDZKI, ul. Niesięcin, z lewej myjnia samochodowa, samoobsługowa, dojazd do startu ostrego	5,5		17.43			
	<b>START OSTRY</b>	↑ KONSTANTYNÓW ŁÓDZKI, ul. Niesięcin, z lewej myjnia samochodowa, samoobsługowa	0,0	119,6	17:45:00	17:45:00	17:45:00	
		→ na skrzyżowaniu z ul. Niesięcin w ul. Krętą, drogą w kierunku Babiczki, Krzywiec	0,4	0,4	119,2	17.45	17.45	17.45
		↑ KRZYWIEC	0,6	1,0	118,6	17.46	17.46	17.46
		↑ BABICZKI	2,2	3,2	116,4	17.49	17.49	17.49
		→ na skrzyżowaniu wjazd na drogę z pierwszeństwem	2,0	5,2	114,4	17.51	17.52	17.52
		↑ IZABELIN	1,8	7,0	112,6	17.54	17.54	17.55
		← drogą w kierunku Grunwald, Wola Grzymkowa	0,4	7,4	112,2	17.54	17.55	17.55
		↑ ZGNIŁE BŁOTO	2,3	9,7	109,9	17.57	17.58	17.59
		→ na skrzyżowaniu wjazd na drogę z pierwszeństwem	1,1	10,8	108,8	17.59	18.00	18.00
		↑ KM ZGNIŁE BŁOTO	0,3	11,1	108,5	17.59	18.00	18.01
		↑ SANIE	0,0	11,1	108,5	17.59	18.00	18.01
		↑ ŁOBÓDŹ	2,2	13,3	106,3	18.02	18.03	18.04
72		← na skrzyżowaniu wjazd na drogę nr 72	0,5	13,8	105,8	18.03	18.04	18.05
72		→ drogą w kierunku Ruda Bugaj 2, zjazd z drogi nr 72	0,1	13,9	105,7	18.03	18.04	18.05
		↑ RUDA BUGAJ	1,2	15,1	104,5	18.05	18.06	18.07
		→ na skrzyżowaniu wjazd na drogę z pierwszeństwem	1,7	16,8	102,8	18.07	18.08	18.09
		← drogą w kierunku Księstwo 1,3	1,5	18,3	101,3	18.09	18.10	18.11
		↑ KSIĘSTWO	0,1	18,4	101,2	18.09	18.10	18.11
		→ główną drogą, z lewej ul. Staffa	0,8	19,2	100,4	18.10	18.11	18.13
		↑ BRUŻYCZKA MAŁA	1,8	21,0	98,6	18.13	18.14	18.15
		← na skrzyżowaniu, wjazd na drogę z pierwszeństwem, znak STOP	0,5	21,5	98,1	18.13	18.15	18.16
		↑ JASTRZĘBIE GÓRNE	1,1	22,6	97,0	18.15	18.16	18.18
		↑ JEDLICZE A	1,0	23,6	96,0	18.16	18.17	18.19
		↑ ### automatyczny jednotorowy nr 016 023 005	0,8	24,4	95,2	18.17	18.19	18.20
		↑ GROTNIKI	1,8	26,2	93,4	18.19	18.21	18.23
		← zakręt, z prawej droga w ul. Sosnową	0,2	26,4	93,2	18.20	18.21	18.23
		→ główną drogą w ul. Marszałkowską, z lewej droga, wysepka	0,1	26,5	93,1	18.20	18.21	18.23
		← na skrzyżowaniu z ul. Marszałkowskiej w ul. Brzozową	0,9	27,4	92,2	18.21	18.23	18.25
		→ zakręt, z lewej droga	0,3	27,7	91,9	18.21	18.23	18.25
		→ główną drogą w ul. Ozorkowską z lewej droga	0,3	28,0	91,6	18.22	18.24	18.25
		↑ KOWALEWICE	4,3	32,3	87,3	18.28	18.30	18.32
		↑ OZORKÓW	2,0	34,3	85,3	18.30	18.32	18.35
		→ na skrzyżowaniu z ul. Aleksandrowskiej w ul. Adamówek	0,2	34,5	85,1	18.31	18.33	18.35
		→ na skrzyżowaniu z światłami z ul. Adamówek w ul. Lipową, wysepka	0,5	35,0	84,6	18.31	18.33	18.36
		← na rondzie z ul. Lipowej w ul. Unii Europejskiej, wysepki	0,4	35,4	84,2	18.32	18.34	18.36
		↑ OZORKÓW, ul. Południowa, most	0,8	36,2	83,4	18.33	18.35	18.37
91 / 708		↑ ul. Maszkowska, skrzyżowanie z światłami z drogą nr 91, z lewej droga w kierunku Włocławek, z prawej droga w kierunku Łódź, wjazd na drogę nr 708	1,3	37,5	82,1	18.35	18.37	18.39
708		→ na rondzie drogą w kierunku Sokolniki Las, wysepki, zjazd z drogi nr 708	0,2	37,7	81,9	18.35	18.37	18.40
		↑ SOKOLNIKI LAS	2,3	40,0	79,6	18.38	18.40	18.43

		→ na rondzie z ul. Ozorkowskiej w Jagiellońskiej, drogą w kierunku Łódź, wysepki	1,6	41,6	78,0	18,40	18,43	18,45
		↑ <b>KANIA GÓRNA</b>	0,8	42,4	77,2	18,41	18,44	18,47
		← drogą w kierunku Biała 5	1,5	43,9	75,7	18,43	18,46	18,49
		← ostry zakręt, z prawej droga w kierunku Ciosny 0,5	1,7	45,6	74,0	18,45	18,48	18,51
		↑ <b>DZIERŻAZNA</b>	1,4	47,0	72,6	18,47	18,50	18,53
702		↑ ul. Wypoczynkowa, skrzyżowanie ze światłami z ul. Zgierską, <b>skrzyżowanie z drogą nr 702</b>	2,5	49,5	70,1	18,51	18,54	18,57
		↑ <b>BIAŁA</b>	0,1	49,6	70,0	18,51	18,54	18,57
		← główną drogą, z prawej droga	0,6	50,2	69,4	18,51	18,55	18,58
		↑ <b>WOLA BRANICKA</b>	0,6	50,8	68,8	18,52	18,55	18,59
708		→ na skrzyżowaniu wjazd na drogę z pierwszeństwem <b>nr 708</b>	2,4	53,2	66,4	18,55	18,59	19,02
708		← w ul. Romanowską <b>zjazd z drogi nr 708</b>	0,4	53,6	66,0	18,56	18,59	19,03
		→	3,2	56,8	62,8	19,00	19,04	19,08
		→ na skrzyżowaniu wjazd na drogę z pierwszeństwem	3,8	60,6	59,0	19,05	19,09	19,13
		← na skrzyżowaniu wjazd na drogę z pierwszeństwem, drogą w kierunku Mąkolice	0,4	61,0	58,6	19,06	19,10	19,14
		↑ <b>SADÓWKA</b>	1,2	62,2	57,4	19,07	19,11	19,16
		↑ <b>PLUDWINY</b>	1,3	63,5	56,1	19,09	19,13	19,17
		→ przy Kapliczce	1,3	64,8	54,8	19,11	19,15	19,19
		← ostry zakręt	2,8	67,6	52,0	19,15	19,19	19,23
		→ ostry zakręt	0,7	68,3	51,3	19,16	19,20	19,24
		→ wjazd na drogę z pierwszeństwem	0,3	68,6	51,0	19,16	19,20	19,25
		↑ <b>GLINNIK</b>	<b>1,9</b>	<b>70,5</b>	<b>49,1</b>	<b>19,19</b>	<b>19,23</b>	<b>19,28</b>
		↑ <b>z prawej droga w kierunku Antoniew</b>	<b>2,3</b>	<b>72,8</b>	<b>46,8</b>	<b>19,22</b>	<b>19,26</b>	<b>19,31</b>
		← drogą w kierunku Ziewanice	0,1	72,9	46,7	19,22	19,26	19,31
		↑ <b>ZEWANICE</b>	0,2	73,1	46,5	19,22	19,27	19,31
		← na skrzyżowaniu drogą w kierunku Helenów, z prawej droga w kierunku Głowno	1,1	74,2	45,4	19,23	19,28	19,33
		→	2,8	77,0	42,6	19,27	19,32	19,37
		← na skrzyżowaniu	1,2	78,2	41,4	19,29	19,34	19,39
		↑ <b>WŁADYSŁAWÓW</b>	0,5	78,7	40,9	19,29	19,34	19,40
		→ wysepka z trawnika	0,2	78,9	40,7	19,30	19,35	19,40
		↑ <b>SAPY</b>	0,2	79,1	40,5	19,30	19,35	19,40
		→ na skrzyżowaniu koło kapliczki	2,2	81,3	38,3	19,33	19,38	19,43
		←	2,8	84,1	35,5	19,37	19,42	19,48
14		↑ ### niestrzeżony, jednotorowy nr 015 024 744, znak STOP	0,3	84,4	35,2	19,37	19,42	19,48
		↑ na skrzyżowaniu z drogą <b>nr 14</b> drogą w kierunku Stroniewice, wjazd na drogę z pierwszeństwem	1,8	86,2	33,4	19,39	19,45	19,51
		→ na skrzyżowaniu wjazd na drogę z pierwszeństwem	0,6	86,8	32,8	19,40	19,46	19,52
		← ostry zakręt	1,0	87,8	31,8	19,42	19,47	19,53
		→ ostry zakręt	0,0	87,8	31,8	19,42	19,47	19,53
		← na skrzyżowaniu wjazd na drogę z pierwszeństwem	1,5	89,3	30,3	19,44	19,49	19,55
		↑ <b>ALBINÓW</b>	0,0	89,3	30,3	19,44	19,49	19,55
		→ na skrzyżowaniu wjazd na drogę z pierwszeństwem	1,9	91,2	28,4	19,46	19,52	19,58
		↑ <b>WOLA LUBIANKOWSKA</b>	0,9	92,1	27,5	19,47	19,53	19,59
		← na skrzyżowaniu wjazd na drogę z pierwszeństwem	0,8	92,9	26,7	19,48	19,54	20,00
		↑ <b>KALENICE</b>	2,6	95,5	24,1	19,52	19,58	20,04
704		← na skrzyżowaniu drogą w kierunku Łowicz, <b>wjazd na drogę nr 704</b> , wjazd na drogę z pierwszeństwem	1,9	97,4	22,2	19,54	20,00	20,07
704		↑ <b>ŁYSZKOWICE</b>	0,4	97,8	21,8	19,55	20,01	20,08
704		→ drogą w kierunku Skierniewice, z lewej droga w kierunku Łowicz,	1,9	99,7	19,9	19,57	20,04	20,10
		→ drogą w kierunku Skierniewice, wysepka	0,4	100,1	19,5	19,58	20,04	20,11
		↑ <b>PSZCZONÓW</b>	3,5	103,6	16,0	20,03	20,09	20,16
		→ główną drogą, z lewej droga w kierunku Zakulin 3	0,4	104,0	15,6	20,03	20,10	20,17
		← drogą w kierunku Skierniewice 15	0,3	104,3	15,3	20,04	20,10	20,17
		↑ <b>SŁOMKÓW</b>	1,5	105,8	13,8	20,06	20,12	20,19
		→ główną drogą, z lewej ul. Gościniec	1,3	107,1	12,5	20,07	20,14	20,21
		↑ <b>MAKÓW</b>	1,5	108,6	11,0	20,09	20,16	20,23
		↑ <b>MAKÓW, ul. Główna, z lewej UG</b>	<b>3,5</b>	<b>112,1</b>	<b>7,5</b>	<b>20,14</b>	<b>20,21</b>	<b>20,29</b>
		ul. Brzosty, z prawej droga w kierunku Krężce 2	<b>3,3</b>	<b>115,4</b>	<b>4,2</b>	<b>20,18</b>	<b>20,26</b>	<b>20,33</b>
		↑ <b>SKIERNIEWICE</b>	0,7	116,1	3,5	20,19	20,27	20,34
		↑ <b>ul. Zwierzyniecka, z lewej ul. Kasztanowa</b>	<b>0,1</b>	<b>116,2</b>	<b>3,4</b>	<b>20,19</b>	<b>20,27</b>	<b>20,35</b>
		← na rondzie w ul. Piłsudskiego, wysepki	1,9	118,1	1,5	20,22	20,29	20,37
		→ na skrzyżowaniu główną drogą w kierunku Centrum, z lewej ul. Kościuszki	0,3	118,4	1,2	20,22	20,30	20,38
		← główną drogą, z prawej ul. Głowackiego	0,4	118,8	0,8	20,23	20,30	20,38
		→ na skrzyżowaniu z światłami z ul. Konstytucji 3 Maja w ul. Sobieskiego, z lewej ul. Sienkiewicza	0,2	119,0	0,6	20,23	20,31	20,39
		→ z ul. Sobieskiego w ul. Rybickiego	0,1	119,1	0,5	20,23	20,31	20,39
		→ na skrzyżowaniu z ul., Rybickiego w ul. Reymonta	0,2	119,3	0,3	20,24	20,31	20,39
	<b>META</b>	↑ <b>SKIERNIEWICE, ul. Reymonta 16, z prawej CKIS</b>	<b>0,3</b>	<b>119,6</b>	<b>0,0</b>	<b>20,24</b>	<b>20,31</b>	<b>20,40</b>



Start / Start



LF / Sprint



PS / Special Premium



strefa odpadów początek / start waste zone



Meta / Finish



Przejazd kolejowy / Level crossing



PG kat. / GMP



strefa odpadów koniec / end waste zone