

35. Międzynarodowy Wyścig Kolarski „Solidarności” i Olimpijczyków

COURSE CYCLISTE DE „SOLIDARNOŚĆ” ET DES CHAMPIONS OLIMPIQUES

26 - 28 czerwca 2024 r.



UCI UNION CYCLISTE INTERNATIONALE

www.facebook.com/mwksio



HARMONOGRAM CZASOWY

3 ETAP








KOLUSZKI – KIELCE




27 czerwca 2024 - czwartek

Km. 216,4

nr drogi		place / miejsce	from the start / od startu	to the finish/ do mety	speed of the race column/ prędkość kolumny wyścigu		
					45	43	41
	START HONOROWY	↑ KOLUSZKI, ul. Kościuszki, z prawej park Miejski	0,0	9,9	13:30:00	25	
		← na rondzie, w ul. 11 Listopada, wysepki	0,4		13.30		
		← z ul. 11 Listopada w ul. Warszawską, przed wysepka	2,0		13.34		
		↑ FELICJANÓW	3,0		13.37		
		← w ul. Warszawską	3,1		13.37		
		↑ KOLUSZKI	3,1		13.37		
		↑ FELICJANÓW	3,3		13.37		
		↑ ### tory nieczynne	3,3		13.37		
		← na skrzyżowaniu w ul. Warszawską	3,7		13.38		
		→ z ul. Warszawskiej w ul. Bema	4,0		13.39		
		← główną drogą w ul. Kościuszki, z prawej droga	4,2		13.40		
	Linia Startu	↑ KOLUSZKI, ul. Kościuszki, z prawej park Miejski,	4,7		13.41		
		→ na rondzie, w ul. 11 Listopada, wysepki	5,1		13.42		
715		↑ na rondzie w ul. Wiadukt, drogą w kierunku Brzeziny, wysepki, wjazd na drogę nr 715	5,3		13.42		
715		← główną drogą z prawej ul. Przejazd	5,8		13.43		
715		← główną drogą z prawej ul. Łódzka	6,0		13.44		
715		← główną drogą, w ul. Brzezińską, z prawej ul. 3 Maja, wysepka	6,7		13.46		
715/ 716		← na rondzie drogą w kierunku Piotrków Trybunalski, wysepki, zjazd z drogi nr 715, wjazd na drogę nr 716	8,0		13.49		
716		↑ ŻAKOWICE	8,4		13.50		
716		↑ RÓZYCA, dojazd do startu ostrego	9,9		13.53		
	START OSTRY	↑ RÓZYCA	0,0	0,0	216,4	13:55:00	13:55:00
716		↑ ### automatyczny dwutorowy nr 017 023 506	0,5	0,5	215,9	13.55	13.55
716		↑ RÓZYCA	0,0	0,5	215,9	13.55	13.55
716		↑ KALETNIK	0,1	0,6	215,8	13.55	13.55
716		↑ ### automatyczny dwutorowy nr 025 028 490	0,1	0,7	215,7	13.55	13.55
716		↑ BĘDZIELIN	1,8	2,5	213,9	13.58	13.58
716		↑ NOWE CHRUSTY	1,2	3,7	212,7	13.59	14.00
716		→ zjazd z głównej drogi, zjazd z drogi nr 716	1,0	4,7	211,7	14.01	14.01
		→ główną drogą, z prawej ul. Klonowa i Lipowa	0,0	4,7	211,7	14.01	14.01
		← główną drogą w ul. Rokicińską, z prawej ul. Akacyjowa	0,7	5,4	211,0	14.02	14.02
		↑ ROKICINY-KOLONIA	2,4	7,8	208,6	14.05	14.05
713		→ na skrzyżowaniu, znak STOP, wjazd na drogę nr 713	1,1	8,9	207,5	14.06	14.07
713		↑ ŁAZANOWSKA WOLA	0,5	9,4	207,0	14.07	14.08
713		↑ KUROWICE	4,8	14,2	202,2	14.13	14.14
713/ 714		↑ na rondzie drogą w kierunku Pabianice, wysepki, zjazd z drogi nr 713, wjazd na drogę nr 714	0,8	15,0	201,4	14.15	14.15
714		← na skrzyżowaniu z ul. Pabianickiej w ul. Rządową, zjazd z drogi nr 714	0,3	15,3	201,1	14.15	14.16
		← na skrzyżowaniu wjazd na drogę z pierwszeństwem	3,3	18,6	197,8	14.19	14.20
		↑ DALKÓW	0,1	18,7	197,7	14.19	14.21
		→ główną drogą, z lewej droga	2,5	21,2	195,2	14.23	14.24
		↑ CZARNOSCIN	1,5	22,7	193,7	14.25	14.26
		↑ BISKUPIA WOLA	3,8	26,5	189,9	14.30	14.31
		→ na skrzyżowaniu drogą w kierunku Kruszów, Tuszyn, z lewej droga w	0,6	27,1	189,3	14.31	14.32
		← na skrzyżowaniu drogą w kierunku Podolin	1,2	28,3	188,1	14.32	14.34
		↑ PODOLIN	0,6	28,9	187,5	14.33	14.35
		→ główną drogą, z lewej droga	2,5	31,4	185,0	14.36	14.38
		← główną drogą, z prawej droga	0,3	31,7	184,7	14.37	14.39
		↑ SROCK	1,7	33,4	183,0	14.39	14.41
42		→ na skrzyżowaniu wjazd na drogę nr 42 , znak STOP	0,4	33,8	182,6	14.40	14.42
42		← w ul. Stawną, zjazd z drogi nr 42	0,0	33,8	182,6	14.40	14.42
		↑ DĄBRÓWKA	0,5	34,3	182,1	14.40	14.42
		← zakręt	0,8	35,1	181,3	14.41	14.43
		→ zakręt	0,1	35,2	181,2	14.41	14.44
		↑ MAKOSZYN	1,2	36,4	180,0	14.43	14.45
		← na skrzyżowaniu z ul. Wspólnej w ul. Ludową, wjazd na drogę z pierwszeństwem	1,7	38,1	178,3	14.45	14.48
		↑ POWIAT PIOTRKOWSKI, GMINA GRABICA	1,1	39,2	177,2	14.47	14.49

		↑	WOLA KOMOCKA	2,5	41,7	174,7	14.50	14.53	14.56
473		→	na skrzyżowaniu drogą w kierunku Łask, z lewej droga w kierunku Piotrków Trybunalski, wjazd na drogę nr 473 , znak STOP	0,9	42,6	173,8	14.51	14.54	14.57
473		↑	GRABICA	1,7	44,3	172,1	14.54	14.56	14.59
473		←	zaraz za UG zjazd z drogi nr 473	0,4	44,7	171,7	14.54	14.57	15.00
		↑	KM GRABICA	0,2	44,9	171,5	14.54	14.57	15.00
		↑	BORYSZÓW	0,8	45,7	170,7	14.55	14.58	15.01
		←	główna droga w kierunku Mzurki 6, z prawej droga	1,3	47,0	169,4	14.57	15.00	15.03
		↑	KRZEPCZÓW	1,9	48,9	167,5	15.00	15.03	15.06
		←	po łuku	0,3	49,2	167,2	15.00	15.03	15.07
		→	główną drogą, z lewej droga	0,3	49,5	166,9	15.01	15.04	15.07
		↑	MZURKI	2,0	51,5	164,9	15.03	15.06	15.10
		←	główną drogą, z prawej drogi x2	1,3	52,8	163,6	15.05	15.08	15.12
		↑	BUDKÓW	0,1	52,9	163,5	15.05	15.08	15.12
74		↑	skrzyżowanie dróg, z lewej droga w kierunku Piotrków Tryb. Z prawej droga w kierunku Bełchatów, skrzyżowanie z drogą nr 74 ,	0,3	53,2	163,2	15.05	15.09	15.12
		↑	BUDKÓW	0,0	53,2	163,2	15.05	15.09	15.12
		↑	STRADZEW	2,0	55,2	161,2	15.08	15.12	15.15
		→	główną drogą, z lewej droga	1,4	56,6	159,8	15.10	15.13	15.17
		↑	NIEDYSZYNA	0,5	57,1	159,3	15.11	15.14	15.18
		←	główną drogą, z prawej droga	0,5	57,6	158,8	15.11	15.15	15.19
		←	główną drogą, z prawej droga	0,6	58,2	158,2	15.12	15.16	15.20
		→	główną drogą, z lewej droga	0,4	58,6	157,8	15.13	15.16	15.20
		↑	MYSZAKI	1,8	60,4	156,0	15.15	15.19	15.23
		↑	BEŁCHATÓW	2,6	63,0	153,4	15.19	15.22	15.27
		→	główną drogą, z lewej ul. Wspólna	1,1	64,1	152,3	15.20	15.24	15.28
		←	z ul. Olsztyńskiej w ul. Staszica, wysepka	0,4	64,5	151,9	15.21	15.25	15.29
		←	na skrzyżowaniu ze światłami z ul. Staszica w ul. Czyżewskiego	0,3	64,8	151,6	15.21	15.25	15.29
		↑	DOBIECIN	2,2	67,0	149,4	15.24	15.28	15.33
		↑	POSTEKALICE	3,1	70,1	146,3	15.28	15.32	15.37
		→	główną drogą w kierunku Bogdanów, z lewej droga w kierunku Woźniki	3,9	74,0	142,4	15.33	15.38	15.43
		↑	BOGDANÓW	0,8	74,8	141,6	15.34	15.39	15.44
		↑	KACPRÓW	3,6	78,4	138,0	15.39	15.44	15.49
		↑	WOLA KRZYSZTOPORSKA	0,8	79,2	137,2	15.40	15.45	15.50
		→	z ul. Wesołej w ul. Kościuszki	1,2	80,4	136,0	15.42	15.47	15.52
		↑	WOLA KRZYSZTOPORSKA, ul. Kościuszki z lewej UG	0,2	80,6	135,8	15.42	15.47	15.52
		←	zakręt	0,8	81,4	135,0	15.43	15.48	15.54
		→	zakręt	0,0	81,4	135,0	15.43	15.48	15.54
		→	na skrzyżowaniu wjazd na drogę z pierwszeństwem	0,7	82,1	134,3	15.44	15.49	15.55
		←	na skrzyżowaniu drogą w kierunku Rozprza	1,3	83,4	133,0	15.46	15.51	15.57
		↑	JEŻÓW	0,3	83,7	132,7	15.46	15.51	15.57
		↑	MAGDALENKA	2,2	85,9	130,5	15.49	15.54	16.00
		↑	ROZPRZA	1,1	87,0	129,4	15.51	15.56	16.02
91		→	na skrzyżowaniu z ul. Kościuszki w ul. Legionów i Olskiej, drogą w kierunku Bodomsko, wjazd na drogę nr 91	1,3	88,3	128,1	15.52	15.58	16.04
91		←	drogą w kierunku Cieszanowice 9, Mierzyn 6, zjazd z drogi nr 91	0,6	88,9	127,5	15.53	15.59	16.05
		↑	główną drogą, z lewej droga	0,1	89,0	127,4	15.53	15.59	16.05
		↑	STARA WIEŚ	1,4	90,4	126,0	15.55	16.01	16.07
		←	główną drogą z prawej droga x2	0,6	91,0	125,4	15.56	16.01	16.08
		↑	### automatyczny, dwutorowy nr 001 159 308	0,2	91,2	125,2	15.56	16.02	16.08
		↑	BRYSZKI	0,6	91,8	124,6	15.57	16.03	16.09
		→	główną drogą, z lewej droga	0,0	91,8	124,6	15.57	16.03	16.09
		↑	MIERZYN	2,3	94,1	122,3	16.00	16.06	16.12
		→	główną drogą, z lewej droga	0,9	95,0	121,4	16.01	16.07	16.14
		←	zjazd z głównej drogi	0,5	95,5	120,9	16.02	16.08	16.14
		←	na skrzyżowaniu, prosto jezioro	1,5	97,0	119,4	16.04	16.10	16.16
		↑	TRZEPNICA	4,4	101,4	115,0	16.10	16.16	16.23
		→	na skrzyżowaniu wjazd na drogę z pierwszeństwem	0,6	102,0	114,4	16.11	16.17	16.24
		↑	TRZEPNICA KOL.	0,3	102,3	114,1	16.11	16.17	16.24
		↑	TRZEPNICA KOL.	0,7	103,0	113,4	16.12	16.18	16.25
		↑	BĘCZKOWICE	0,5	103,5	112,9	16.13	16.19	16.26
		↑	PODSTOLE	1,7	105,2	111,2	16.15	16.21	16.28
		→	zakręt, z lewej droga	0,5	105,7	110,7	16.15	16.22	16.29
		↑	JANÓW	1,7	107,4	109,0	16.18	16.24	16.32
		↑	ADAMÓW	1,0	108,4	108,0	16.19	16.26	16.33
		↑	CIEŚLE	0,7	109,1	107,3	16.20	16.27	16.34
		←	na skrzyżowaniu drogą w kierunku Przedbórz, z prawej droga w	0,1	109,2	107,2	16.20	16.27	16.34
		↑	OCHOTNIK	4,0	113,2	103,2	16.25	16.32	16.40
		↑	PRZEDBÓRZ	6,3	119,5	96,9	16.34	16.41	16.49
42		←	na skrzyżowaniu z ul. Korycińskiej w ul. Trytwa, wjazd na drogę z pierwszeństwem, wjazd na drogę nr 42	0,8	120,3	96,1	16.35	16.42	16.51
42 / 742		↑	ul. Trytwa, skrzyżowanie z ul. Częstochowską, drogą nr 742 , z lewej droga w kierunku Przyglów	0,2	120,5	95,9	16.35	16.43	16.51
42 / 742		↑	na rondzie drogą w kierunku Łopuszno w ul. Mostową, wysepki, zjazd z drogi nr 42, 742	0,5	121,0	95,4	16.36	16.43	16.52
		→	na skrzyżowaniu z ul. Mostowej w ul. Pocztową, drogą w kierunku Łopuszno, Kielce	0,2	121,2	95,2	16.36	16.44	16.52
		←	główną drogą w ul. Kielecką, z prawej droga	0,1	121,3	95,1	16.36	16.44	16.52
		↑	MIEJSKIE POLA	2,1	123,4	93,0	16.39	16.47	16.55

		↑	WOJCIECHÓW		4,7	128,1	88,3	16,45	16,53	17,02
		↑	KM WOJCIECHÓW		2,1	130,2	86,2	16,48	16,56	17,05
		↑	BOROWA		0,0	130,2	86,2	16,48	16,56	17,05
		↑	PISKORZENIEC		1,7	131,9	84,5	16,50	16,59	17,08
		↑	RUDA PILCZYCKA		4,7	136,6	79,8	16,57	17,05	17,14
		↑	PILCZYCA		2,2	138,8	77,6	17,00	17,08	17,18
		←			0,2	139,0	77,4	17,00	17,08	17,18
		←	główną drogą, z prawej 2 drogi		1,4	140,4	76,0	17,02	17,10	17,20
		↑	SŁUPIA		1,4	141,8	74,6	17,04	17,12	17,22
		←	główną drogą, z prawej droga		1,7	143,5	72,9	17,06	17,15	17,25
		←	na skrzyżowaniu wjazd na drogę z pierwszeństwem, z prawej droga w kierunku Włoszczowa 25, wysepka		0,1	143,6	72,8	17,06	17,15	17,25
		←	główną drogą w kierunku Radoszyce, z prawej droga		0,5	144,1	72,3	17,07	17,16	17,25
		↑	PJANÓW		2,5	146,6	69,8	17,10	17,19	17,29
		↑	z prawej droga w kierunku Wilczkowie		1,9	148,5	67,9	17,13	17,22	17,32
		↑	JAKIMOWICE		1,8	150,3	66,1	17,15	17,24	17,34
		→	główną drogą, z lewej droga w kierunku Biały Ług		0,3	150,6	65,8	17,15	17,25	17,35
		↑	GRODZISKO		0,2	150,8	65,6	17,16	17,25	17,35
		↑	RADOSZYCE		2,5	153,3	63,1	17,19	17,28	17,39
		←	z ul. Częstochowskiej w ul. Kościuszki, drogą w kierunku Piotrków Trybunalski		1,0	154,3	62,1	17,20	17,30	17,40
		→	na skrzyżowaniu z ul. Kościuszki w ul. Ogrodową		0,6	154,9	61,5	17,21	17,31	17,41
		←	na skrzyżowaniu z ul. Ogrodowej w ul. Krakowską, wjazd na drogę z pierwszeństwem		0,3	155,2	61,2	17,21	17,31	17,42
728		↑	na rondzie drogą w kierunku Stąporków, skrzyżowanie z drogą nr 728 , wysepki		0,7	155,9	60,5	17,22	17,32	17,43
		↑	GÓRKI		4,6	160,5	55,9	17,29	17,38	17,49
		→	drogą w kierunku Grzymałków 6		0,3	160,8	55,6	17,29	17,39	17,50
		↑	NALEWAJKÓW		0,9	161,7	54,7	17,30	17,40	17,51
		↑	WYRĘBÓW		1,2	162,9	53,5	17,32	17,42	17,53
		↑	KŁUCKO		1,1	164,0	52,4	17,33	17,43	17,55
		↑	POWIAT KIELCEKI, STRASZÓW		1,8	165,8	50,6	17,36	17,46	17,57
		↑	GRZYMAŁKÓW		1,7	167,5	48,9	17,38	17,48	18,00
		→	na skrzyżowaniu w ul. Kościelną, wjazd na drogę z pierwszeństwem		0,9	168,4	48,0	17,39	17,49	18,01
		←	na skrzyżowaniu, główną drogą		2,0	170,4	46,0	17,42	17,52	18,04
		↑	MOKRY BÓR		0,9	171,3	45,1	17,43	17,54	18,05
		↑	STACHURA		1,6	172,9	43,5	17,45	17,56	18,08
		↑	PIASKI		1,9	174,8	41,6	17,48	17,58	18,10
		↑	MALMURZYN		0,0	174,8	41,6	17,48	17,58	18,10
		↑	PĘPICE		2,1	176,9	39,5	17,50	18,01	18,13
		←	główną drogą, z prawej droga		1,0	177,9	38,5	17,52	18,03	18,15
		↑	PRZYJMO		0,8	178,7	37,7	17,53	18,04	18,16
74		↑	na skrzyżowaniu drogą w kierunku Kobylaki, z lewej droga w kierunku Piotrków Trybunalski, z prawej droga w kierunku Kielce, znak STOP skrzyżowanie z drogą nr 74		0,9	179,6	36,8	17,54	18,05	18,17
		↑	ĆMIŃSK		0,5	180,1	36,3	17,55	18,06	18,18
		→	ostry zakręt, z lewej ul. Polna		1,3	181,4	35,0	17,56	18,08	18,20
		←	ostry zakręt, z prawej ul. Sienkiewicza		0,4	181,8	34,6	17,57	18,08	18,21
		←	główną drogą, z prawej droga w kierunku Umer Zarzecze		2,2	184,0	32,4	18,00	18,11	18,24
		→	główną drogą, z lewej droga		0,1	184,1	32,3	18,00	18,11	18,24
		↑	UMER		0,1	184,2	32,2	18,00	18,12	18,24
		→	na skrzyżowaniu, znak STOP, wysepka		1,3	185,5	30,9	18,02	18,13	18,26
750		←	na skrzyżowaniu drogą w kierunku Barcza, z prawej droga w kierunku Ćmińsk, wjazd na drogę 750 , wjazd na drogę z pierwszeństwem		0,3	185,8	30,6	18,02	18,14	18,26
750		↑	TUMLIN OSOWA		0,1	185,9	30,5	18,02	18,14	18,27
750		↑	SAMSONÓW KOMORNIKI		1,1	187,0	29,4	18,04	18,15	18,28
750		→	główną drogą w kierunku Barcza, z lewej droga w kierunku Odrowąż		0,8	187,8	28,6	18,05	18,17	18,29
750		↑	JANASZÓW		0,7	188,5	27,9	18,06	18,18	18,30
750		↑	ZAGNAŃSK		1,3	189,8	26,6	18,08	18,19	18,32
750		→	z ul. Turystycznej w ul. Spacerową drogą kierunku Kielce 13, wjazd z drogi 750		2,0	191,8	24,6	18,10	18,22	18,35
		→	ul. Spacerowa, główną drogą, z lewej droga w kierunku Chrusty		0,4	192,2	24,2	18,11	18,23	18,36
		←	ul. Kielecką, główną drogą, z prawej ul. Borek		0,2	192,4	24,0	18,11	18,23	18,36
		↑	### automatyczny, jednorowowy km 171/7		0,1	192,5	23,9	18,11	18,23	18,36
		↑	KM ZAGNAŃSK		0,9	193,4	23,0	18,12	18,24	18,38
		↑	z lewej droga w kierunku Jaworze		0,9	194,3	22,1	18,14	18,26	18,39
		↑	KIELCE		5,4	199,7	16,7	18,21	18,33	18,47
		←	na rondzie z ul. Zagnańskiej w ul. Witosa, wysepki		1,4	201,1	15,3	18,23	18,35	18,49
73 / 745		↑	ul. Nowoszybowcowa, na rondzie w ul. Szybowcowa, wysepki, skrzyżowanie z drogą nr 73, wjazd na drogę nr 745		3,6	204,7	11,7	18,27	18,40	18,54
		↑	MAŁÓW I		1,5	206,2	10,2	18,29	18,42	18,56

745		→	na skrzyżowaniu z ul. Szybowcowej w ul. Lotniczą, drogą w kierunku Radlin, z prawej droga w kierunku Ciekoty, zjazd z głównej drogi	1,6	207,8	8,6	18.32	18.44	18.59
745		→	z ul. Lotniczej w ul. Świętokrzyską drogą w kierunku Domaszowice zjazd z drogi nr745	0,4	208,2	8,2	18.32	18.45	18.59
		↑	WOLA KOPCOWA	0,3	208,5	7,9	18.33	18.45	19.00
		→	na skrzyżowaniu z ul. Świętokrzyskiej w ul. Kielecką	1,9	210,4	6,0	18.35	18.48	19.02
		↑	DOMASZOWICE	0,7	211,1	5,3	18.36	18.49	19.03
		→	na skrzyżowaniu ze światłami z ul. Przyborowskiego w ul. Sandomierską	2,9	214,0	2,4	18.40	18.53	19.08
		↑	KIELCE	0,6	214,6	1,8	18.41	18.54	19.09
		↑	ul. Sandomierska, z prawej ul. Morcinka, wysepka	0,5	215,1	1,3	18.41	18.55	19.09
	META	↑	KIELCE, ul. Sandomierska, z prawej Media Expert	1,3	216,4	0,0	18.43	18.56	19.11



Start / Start



LF / Sprint



PS / Special Premium



strefa odpadów początek / start waste zone



Meta / Finish



Przejazd kolejowy / Level crossing



PG kat. / GMP



strefa odpadów koniec / end waste zone