

HARMONOGRAM CZASOWY




1 ETAP

ŁÓDŹ - BEŁCHATÓW

Km. 81,8

1 lipca 2026 - środa do południa

nr drogi		place / miejsce	from the start / od startu	to the finish/ do mety	speed of the race column/ prędkość kolumny wyścigu			
					45	43	41	
	START HONOROWY	↑ ŁÓDŹ, ul. Ks. Skorupki	0,0	10,0	10:15	25 km/h		
		→ na skrzyżowaniu z ul. ks. Skorupki w ul. Wólczańskiej, wysepka	0,1		10:15			
		→ na skrzyżowaniu z światłami z ul. Wólczańskiej w ul. Pabianicką	1,4		10:18			
14		→ na rondzie drogą w kierunku Gdańsk, Sieradz, Katowice, wjazd na	2,0		10:19			
14		→ na skrzyżowaniu z światłami z ul. Pabianickiej w ul. Chocianowicka,	5,6		10:28			
		↑ ### przejazd przez tory tramwajowe	5,6		10:28			
		← na rondzie w ul. Nad Dobrzyńką, wysepki	9,2		10:37			
		↑ ŁÓDŹ, ul. Nad Dobrzyńką 68 dojazd do startu ostrego 100 metrów przed skrzyżowaniem	10,0		10:39			
	START OSTRY	↑ ŁÓDŹ, ul. Nad Dobrzyńką 68	0,0	0,0	81,8	10:40	10:40	10:40
14		↑ z lewej wyjazd z 14	0,3	0,3	81,5	10:40	10:40	10:40
14		↑ z prawej wyjazd 14	0,1	0,4	81,4	10:40	10:40	10:40
		↑ PABIANICE	0,1	0,5	81,3	10:40	10:40	10:40
		→ na skrzyżowaniu z ul. Konstancyńskiej w ul. Warszawską, wysepka, pośrodku Warszawskiej tory tramwajowe,	3,6	4,1	77,7	10:45	10:45	10:46
485		← na skrzyżowaniu z światłami, z ul. Zamkowej w ul. Kilińskiego, wysepka, koniec torów, wjazd na drogę nr 485	0,9	5,0	76,8	10:46	10:46	10:47
485		↑ PABIANICE, ul. Kilińskiego 13	0,2	5,2	76,6	10:46	10:47	10:47
485		↑ BYCHLEW	2,4	7,6	74,2	10:50	10:50	10:51
485		→ drogą w kierunku Terenin 2, Władysławów 1, zjazd z drogi nr 485	0,9	8,5	73,3	10:51	10:51	10:52
		← na skrzyżowaniu z ul. Arkuszyńskiego w ul. Skrajną	1,8	10,3	71,5	10:53	10:54	10:55
		↑ PAWLIKOWICE	0,3	10,6	71,2	10:54	10:54	10:55
		→ zakręt	2,0	12,6	69,2	10:56	10:57	10:58
		← główną drogą, z prawej droga	0,6	13,2	68,6	10:57	10:58	10:59
		→	2,0	15,2	66,6	11:00	11:01	11:02
		← na skrzyżowaniu drogą w kierunku Dłutów 9, wjazd na drogę z pierwszeństwem	0,8	16,0	65,8	11:01	11:02	11:03
		↑ MIERZĄCZKA DUŻA	2,9	18,9	62,9	11:05	11:06	11:07
		← na skrzyżowaniu drogą w kierunku Dłutów 6, wjazd na drogę z pierwszeństwem	0,0	18,9	62,9	11:05	11:06	11:07
		→ ostry zakręt	3,5	22,4	59,4	11:09	11:11	11:12
		↑ DŁUTÓW	1,7	24,1	57,7	11:12	11:13	11:15
485		→ na skrzyżowaniu główną drogą kierunku Bełchatów	0,9	25,0	56,8	11:13	11:14	11:16
485		← drogą w kierunku Tuszyń, wysepka, zjazd z drogi nr 485	0,3	25,3	56,5	11:13	11:15	11:17
		↑ LESZCZYNY MAŁE	2,0	27,3	54,5	11:16	11:18	11:19
		↑ TAŻEWY	1,0	28,3	53,5	11:17	11:19	11:21
		↑ KM TAŻEWY	2,5	30,8	51,0	11:21	11:22	11:25
		↑ GÓRKI DUŻE	0,8	31,6	50,2	11:22	11:24	11:26
		→ na skrzyżowaniu drogą w kierunku Jutroszew, z lewej droga w kierunku Tuszyń, znak STOP	1,3	32,9	48,9	11:23	11:25	11:28
		↑ Koniec terenu zabudowanego	0,1	33,0	48,8	11:24	11:26	11:28
		↑ JUTROSZEW	1,9	34,9	46,9	11:26	11:28	11:31
		↑ KM JUTROSZEW	0,3	35,2	46,6	11:26	11:29	11:31
		← na skrzyżowaniu drogą w kierunku, Majdany 2, Dziwle 3	2,5	37,7	44,1	11:30	11:32	11:35
		← zakręt	0,6	38,3	43,5	11:31	11:33	11:36
		→ na skrzyżowaniu przy przystanku	2,2	40,5	41,3	11:34	11:36	11:39
		↑ GRABICA	2,9	43,4	38,4	11:37	11:40	11:43
473		← na skrzyżowaniu wjazd na drogę nr 473 , znak STOP	1,0	44,4	37,4	11:39	11:41	11:44
473		→ przed stacją ORLEN, zjazd z drogi nr 473	1,1	45,5	36,3	11:40	11:43	11:46
		→ ostry zakręt	1,1	46,6	35,2	11:42	11:45	11:48
		↑ OSTRÓW	1,3	47,9	33,9	11:43	11:46	11:50
		← na skrzyżowaniu	0,7	48,6	33,2	11:44	11:47	11:51
		↑ KAMOCINEK	0,0	48,6	33,2	11:44	11:47	11:51
		→ drogą 8t	0,6	49,2	32,6	11:45	11:48	11:52
		← na skrzyżowaniu wjazd na drogę z pierwszeństwem	1,3	50,5	31,3	11:47	11:50	11:53
		→ główną drogą, z lewej droga	0,4	50,9	30,9	11:47	11:51	11:54
		↑ GOMULIN	0,1	51,0	30,8	11:48	11:51	11:54

74		←	na skrzyżowaniu z ul. Szkolnej w ul. Trybunalską, wjazd na drogę nr 74, znak STOP	2,7	53,7	28,1	11:51	11:54	11:58
74		↑	GOMULIN- KOLONIA	0,2	53,9	27,9	11:51	11:55	11:58
74		→	na skrzyżowaniu z ul. Trybunalskiej w ul. Szkołną, zjazd z dr.74	0,4	54,3	27,5	11:52	11:55	11:59
		→	na skrzyżowaniu w ul. Wolską, wjazd na drogę z pierwszeństwem	1,5	55,8	26,0	11:54	11:57	12:01
		↑	OPRZEŻÓW	0,9	56,7	25,1	11:55	11:59	12:02
		←	główną drogą, z prawej droga	0,1	56,8	25,0	11:55	11:59	12:03
		→	główną drogą, z lewej droga	0,1	56,9	24,9	11:55	11:59	12:03
		↑	KREŻNA-KOLONIA	2,7	59,6	22,2	11:59	12:03	12:07
		↑	KREŻNA	1,0	60,6	21,2	12:00	12:04	12:08
		↑	WOLA KRZYSZTOPORSKA	1,4	62,0	19,8	12:02	12:06	12:10
		↑	KACPRÓW	2,1	64,1	17,7	12:05	12:09	12:13
		↑	BOGDANÓW	2,9	67,0	14,8	12:09	12:13	12:18
		→	na skrzyżowaniu drogą w kierunku w kierunku Łękawa, Parzniewice, Bełchatów, a lewej ul. Spacerowa	0,7	67,7	14,1	12:10	12:14	12:19
		→	na skrzyżowaniu drogą w kierunku Bełchatów, z lewej droga w kierunku Łękawa, Parzniewice, wjazd na drogę z pierwszeństwem	0,3	68,0	13,8	12:10	12:14	12:19
		←	główną drogą w kierunku Bełchatów 10, z prawej droga w kierunku Woźniki, Bogdanów	1,0	69,0	12,8	12:12	12:16	12:20
		←	z prawej droga	0,0	69,0	12,8	12:12	12:16	12:20
		↑	POWIAT BEŁCHATOWSKI	1,2	70,2	11,6	12:13	12:17	12:22
		↑	POSTĘKALICE	1,0	71,2	10,6	12:14	12:19	12:24
		↑	KM POSTĘKALICE	1,6	72,8	9,0	12:17	12:21	12:26
		↑	DOBIECIN	1,4	74,2	7,6	12:18	12:23	12:28
		↑	BEŁCHATÓW	1,7	75,9	5,9	12:21	12:25	12:31
		←	na skrzyżowaniu ze światłami z ul. Czyżewskiego w ul. Staszica	2,3	78,2	3,6	12:24	12:29	12:34
		→	na rondzie w ul. 1 Maja, wysepka	0,3	78,5	3,3	12:24	12:29	12:34
	linia mety	↑	BEŁCHATÓW, ul. 1 Maja, z prawej stadion	0,3	78,8	3,0	12:25	12:29	12:35
		←	na skrzyżowaniu z ul. 1 Maja w ul Dąbrowskiego	0,3	79,1	2,7	12:25	12:30	12:35
		→	na skrzyżowaniu z ul. Dąbrowskiego w ul. Okrzei, wjazd na drogę z pierwszeństwem	0,4	79,5	2,3	12:26	12:30	12:36
		→	na skrzyżowaniu z ul. Okrzei w ul. 1 Maja, wjazd na drogę z pierwszeństwem	0,5	80,0	1,8	12:26	12:31	12:37
		←	na skrzyżowaniu z światłami z ul. 1 Maja w ul. Kwiatową, znak STOP	0,2	80,2	1,6	12:26	12:31	12:37
		→	na rondzie z ul. Kwiatowej w ul. Czyżewskiego, drogą w kierunku Bogdanów, wysepki	0,3	80,5	1,3	12:27	12:32	12:37
		→	na skrzyżowaniu z światłami z ul. Czyżewskiego w ul. Staszica	0,8	81,3	0,5	12:28	12:33	12:38
		→	na rondzie w ul. 1 Maja, wysepka	0,3	81,6	0,2	12:28	12:33	12:39
	META	↑	BEŁCHATÓW, ul. 1 Maja, z prawej stadion	0,2	81,8	0,0	12:29	12:34	12:39