

HARMONOGRAM CZASOWY





2 ETAP

ZDUŃSKA WOLA – SIERADZ

1 lipca 2026 - środa po południu

Km. 94,0

nr drogi		place / miejsce		from the start / od startu	to the finish/ do mety	speed of the race column/ prędkość kolumny wyścigu		
						45	43	41
	START HONOROWY	↑	ZDUŃSKA WOLA, ul. Łaska, z prawej Zespół Szkół Elektronicznych im. Stanisława Staszica w Zduńskiej Woli	0	2,5	18:00	25 km/h	
		←	na rondzie z ul. Łaskiej w ul. Piwną, wysepki	0,3		18.00		
		←	z ul. Piwnej w ul. Kobusiewicza	0,7		18.01		
		←	na rondzie z ul. Kobusiewicza w ul. Jagiełły, objazd lewostronny, wysepka	1,6		18.03		
		←	na skrzyżowaniu z ul. Jagiełły w ul. Łaską	2,0		18.04		
		↑	ZDUŃSKA WOLA, ul. Łaska, z prawej zespół Szkół Elektronicznych im. Stanisława Staszica w Zduńskiej Woli	2,5		18.05		
	START OSTRY	↑	ZDUŃSKA WOLA, ul. Łaska, z prawej	0,0	94,0	18:05	18:05	18:05
		←	na rondzie z ul. Łaskiej w ul. Piwną, wysepki	0,3	0,3	93,7	18.05	18.05
		↑	PAPROTNIA	2,4	2,7	91,3	18.08	18.08
		↑	MARŻYNEK	1,5	4,2	89,8	18.10	18.10
		↑	SOBIEPANY	5,9	10,1	83,9	18.18	18.19
		←	na skrzyżowaniu drogą w kierunku Sobiepany 2 do 30	0,7	10,8	83,2	18.19	18.20
		←	zakręt, z prawej droga	1,3	12,1	81,9	18.21	18.21
		↑	BRZESKI	0,4	12,5	81,5	18.21	18.22
		→	na skrzyżowaniu, znak STOP	0,6	13,1	80,9	18.22	18.23
		↑	wjazd na most, podskok	0,5	13,6	80,4	18.23	18.23
		↑	BRODY	0,1	13,7	80,3	18.23	18.24
		↑	SĘDZIEJOWICE KOLONIA	1,2	14,9	79,1	18.24	18.25
		↑	SĘDZIEJOWICE	1,1	16,0	78,0	18.26	18.27
481		↑	na skrzyżowaniu drogą w kierunku Buczek 11, w ul. Leśną, skrzyżowanie z drogą nr 481, wjazd na drogę z pierwszeństwem	0,4	16,4	77,6	18.26	18.27
		↑	### automatyczny, dwutorowy nr 131 158 561	0,6	17,0	77,0	18.27	18.28
		←	główną drogą z prawej droga	0,6	17,6	76,4	18.28	18.29
		↑	LUCIEJÓW	4,5	22,1	71,9	18.34	18.35
		←	główną drogą z prawej droga	1,4	23,5	70,5	18.36	18.37
		→	główną drogą, z lewej droga	0,4	23,9	70,1	18.36	18.38
		↑	BUCZEK	1,6	25,5	68,5	18.39	18.40
483		→	na skrzyżowaniu z ul. Zielonej w ul. Główną wjazd na drogę 483, wjazd na drogę z pierwszeństwem	1,7	27,2	66,8	18.41	18.42
483		←	drogą w kierunku Malenia 5 w ul. Topolową, zjazd z drogi nr 483	0,2	27,4	66,6	18.41	18.43
		↑	WOLA BACHORSKA	3,5	30,9	63,1	18.46	18.48
		→	na skrzyżowaniu	1,0	31,9	62,1	18.47	18.49
		↑	CZARNY LAS	0,3	32,2	61,8	18.47	18.49
		↑	ZELÓW	2,8	35,0	59,0	18.51	18.53
484		←	na skrzyżowaniu w ul. Sienkiewicza, wjazd na drogę z pierwszeństwem, z prawej droga w kierunku Kociszew, wjazd na drogę nr 484	1,6	36,6	57,4	18.53	18.56
484		↑	ul. Sienkiewicza, z lewej ul. Piotrkowska, zjazd z głównej drogi, zjazd z drogi nr 484	0,4	37,0	57,0	18.54	18.56
		↑	ul. Sienkiewicza, z lewej ul. Lubelska	0,2	37,2	56,8	18.54	18.56
		↑	MAURYCÓW	0,5	37,7	56,3	18.55	18.57
		→	na skrzyżowaniu drogą w kierunku Widawa 17, z lewej droga w kierunku Piotrków Trybunalski 32, wjazd na drogę z pierwszeństwem	2,1	39,8	54,2	18.58	19.00
		↑	TOSIN	1,4	41,2	52,8	18.59	19.02
		↑	SOBKI	0,5	41,7	52,3	19.00	19.03
		↑	KM SOBKI	1,6	43,3	50,7	19.02	19.05
483		↑	na skrzyżowaniu drogą w kierunku Widawa, z lewej droga w kierunku Częstochowa z prawej droga w kierunku Łask,	0,6	43,9	50,1	19.03	19.06
		↑	ŁĘKI	1,2	45,1	48,9	19.05	19.07
		↑	ZALESIE	1,6	46,7	47,3	19.07	19.10
		↑	PATOKI	3,7	50,4	43,6	19.12	19.15
		↑	JÓZEFÓW WIDAWSKI	2,2	52,6	41,4	19.15	19.18
		↑	### automatyczny dwutorowy nr 131 150 137	2,7	55,3	38,7	19.18	19.22
		→	zakręt, z lewej droga bez wylotu	1,6	56,9	37,1	19.20	19.24

481		←	na skrzyżowaniu drogą w kierunku Wieluń 39, z prawej droga w kierunku Łask 23, wjazd na drogę nr 481, wjazd na drogę z	0,2	57,1	36,9	19.21	19.24	19.28
481		↑	WIDAWA	1,6	58,7	35,3	19.23	19.26	19.30
481 / 480		↑	ul. Mickiewicza, drogą w kierunku Wieluń, z lewej droga w kierunku Szczerców, wjazd na drogę 480	0,5	59,2	34,8	19.23	19.27	19.31
480 / 481		↑	WIDAWA, ul. Mickiewicza, z lewej ul. Rynek Kościuszki	0,5	59,7	34,3	19.24	19.28	19.32
480 / 481		←	na skrzyżowaniu drogą w kierunku Działoszyn, Wieluń, Sieradz, z prawej droga w kierunku Zduńska Wola	0,0	59,7	34,3	19.24	19.28	19.32
480 / 481		→	na skrzyżowaniu drogą w kierunku Działoszyn, Wieluń Sieradz, z lewej droga w kierunku Łask, Szczerców, wjazd na drogę z	0,1	59,8	34,2	19.24	19.28	19.32
480 / 481		→	na skrzyżowaniu drogą w kierunku Sieradz, zjazd z głównej drogi, z lewej droga w kierunku Wieluń, zjazd z drogi nr 481	0,4	60,2	33,8	19.25	19.29	19.33
480		↑	STRUMIANY	6,6	66,8	27,2	19.34	19.38	19.42
480		↑	BURZENIN	0,8	67,6	26,4	19.35	19.39	19.43
480		→	na rondzie drogą w kierunku Sieradz, wysepki	0,1	67,7	26,3	19.35	19.39	19.44
480		↑	WITÓW	0,7	68,4	25,6	19.36	19.40	19.45
480		↑	LIGOTA	2,8	71,2	22,8	19.39	19.44	19.49
480		↑	STOCZKI	3,9	75,1	18,9	19.45	19.49	19.54
480		↑	z lewej droga w kierunku Bogumiłów 1	2,8	77,9	16,1	19.48	19.53	19.59
480		↑	z lewej droga w kierunku Bogumiłów	2,2	80,1	13,9	19.51	19.56	20.02
480		↑	MONICE	0,3	80,4	13,6	19.52	19.57	20.02
480		↑	SIERADZ	0,7	81,1	12,9	19.53	19.58	20.03
480		↑	drogą w kierunku Centrum, z lewej droga w kierunku Łódź, Wrocław, zjazd z drogi 480, wysepka	1,8	82,9	11,1	19.55	20.00	20.06
		→	główną drogą w ul. Krakowskie Przedmieście, z lewej ul. Oksińskiego	1,3	84,2	9,8	19.57	20.02	20.08
		←	główną drogą w ul. Polną, z prawej ul. Kolegiacka	0,7	84,9	9,1	19.58	20.03	20.09
		→	główną drogą w al. Pokoju, z lewej ul. Zajęcza	0,6	85,5	8,5	19.59	20.04	20.10
		↑	al. Pokoju, z prawej ul. Piłsudskiego, wjazd na okrażenie	0,2	85,7	8,3	19.59	20.04	20.10
482		←	na skrzyżowaniu z światłami w z alei Pokoju w ul. Jana Pawła II, wjazd na drogę nr 482	0,1	85,8	8,2	19.59	20.04	20.10
482		→	na skrzyżowaniu z światłami z ul. Jana Pawła II w al. Grunwaldzką, wysepka, zjazd z drogi nr 482	0,4	86,2	7,8	19.59	20.05	20.11
		→	na skrzyżowaniu z al. Grunwaldzkie w ul. POW, wysepka, znak STOP	1,2	87,4	6,6	20.01	20.06	20.12
83 / 482		←	na rondzie drogą w kierunku Łódź, Piotrków Trybunalski, w ul. Sienkiewicza, wjazd na drogę nr 83, 482, wysepki	1,0	88,4	5,6	20.02	20.08	20.14
83 / 482		→	na skrzyżowaniu z światłami, z ul. Sienkiewicza w ul. Warecką, zjazd z drogi 83, 482	0,6	89,0	5,0	20.03	20.09	20.15
		→	na skrzyżowaniu z światłami w ul. Żwirki i Wigury	0,1	89,1	4,9	20.03	20.09	20.15
	LINIA METY	↑	SIERADZ, plac Wojewódzki, z lewej UM Sieradz (1 okr.)	0,4	89,5	4,5	20.04	20.09	20.15
		→	na skrzyżowaniu z ul. Piłsudskiego w al. Pokoju	0,7	90,2	3,8	20.05	20.10	20.17
482		←	na skrzyżowaniu z światłami w z alei Pokoju w ul. Jana Pawła II, wjazd na drogę nr 482	0,1	90,3	3,7	20.05	20.11	20.17
482		→	na skrzyżowaniu z światłami z ul. Jana Pawła II w al. Grunwaldzką, wysepka, zjazd z drogi nr 482	0,4	90,7	3,3	20.05	20.11	20.17
		→	na skrzyżowaniu z al. Grunwaldzkie w ul. POW, wysepka, znak STOP	1,2	91,9	2,1	20.07	20.13	20.19
83 / 482		←	na rondzie drogą w kierunku Łódź, Piotrków Trybunalski, w ul. Sienkiewicza, wjazd na drogę nr 83, 482, wysepki	1,0	92,9	1,1	20.08	20.14	20.20
83 / 482		→	na skrzyżowaniu z światłami, z ul. Sienkiewicza w ul. Warecką, zjazd z drogi 83, 482	0,6	93,5	0,5	20.09	20.15	20.21
		→	na skrzyżowaniu z światłami w ul. Żwirki i Wigury	0,1	93,6	0,4	20.09	20.15	20.21
	META	↑	SIERADZ, plac Wojewódzki, z lewej UM Sieradz	0,4	94,0	0,0	20.10	20.16	20.22



Start / Start



LF / Sprint



PS / Special Premium



strefa odpadów początek / start waste zone



Meta / Finish



Przejazd kolejowy / Level crossing



PG kat. / GMP



strefa odpadów koniec / end waste zone